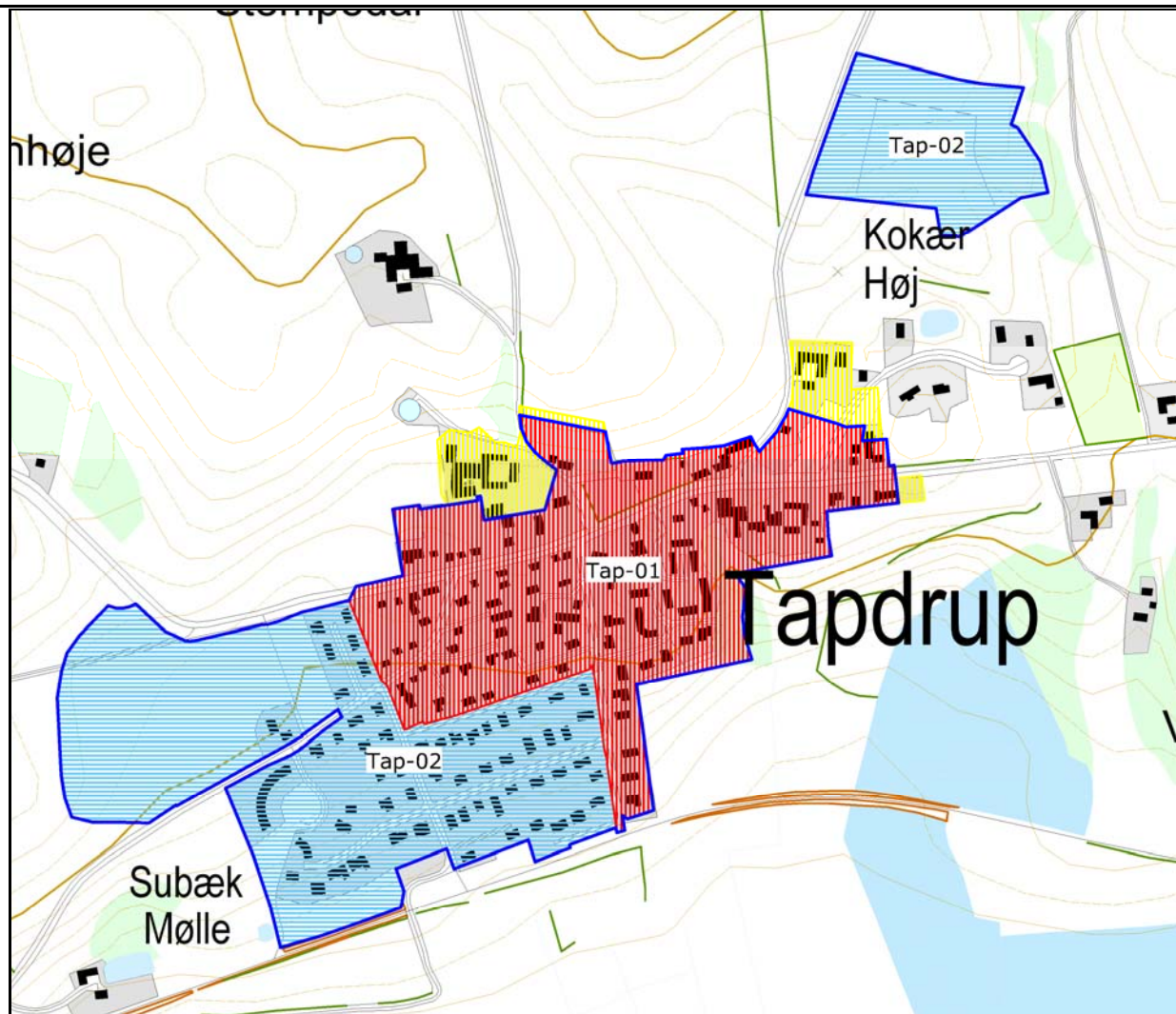


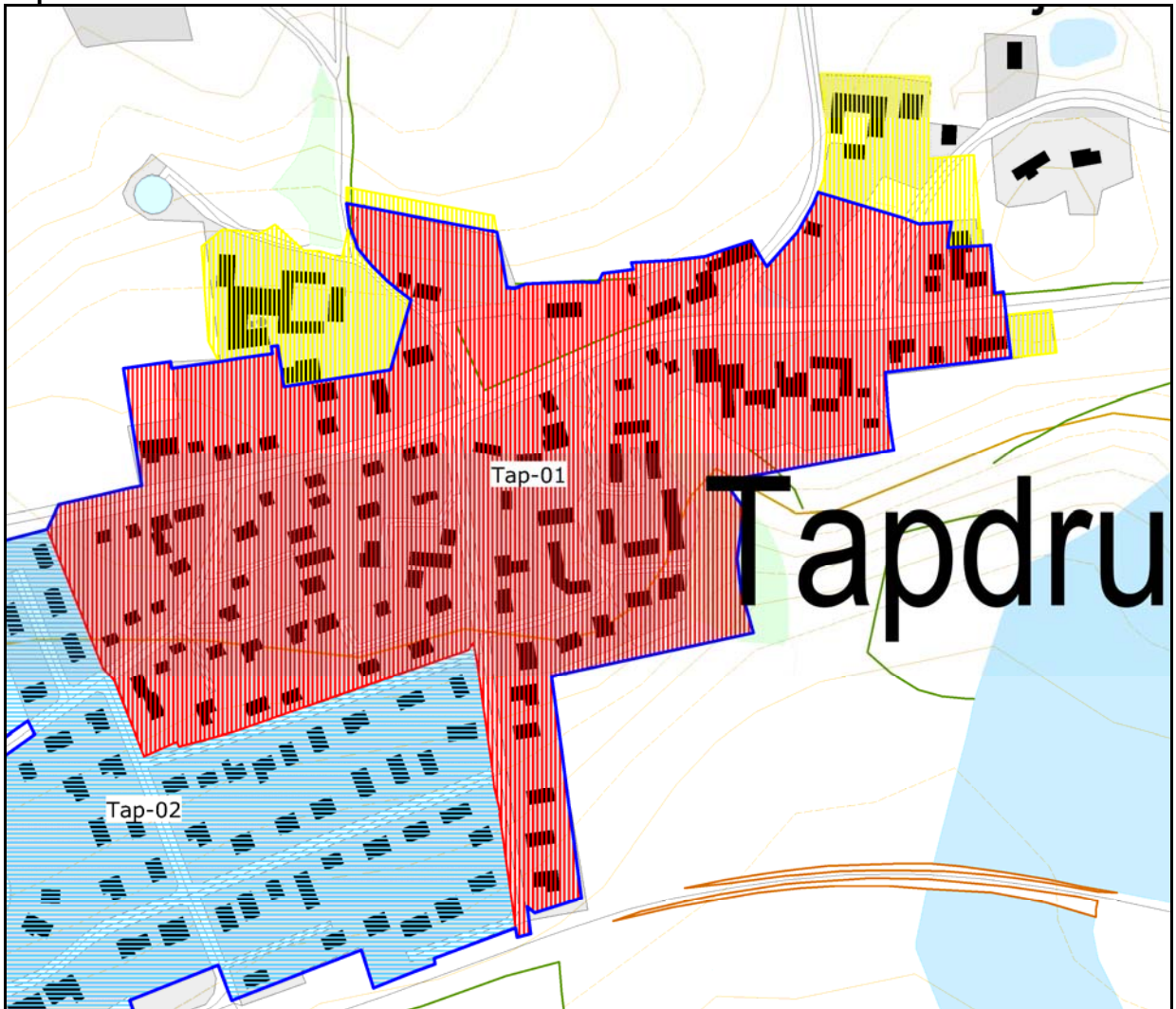
Tapdrup



Oversigtskort over Tapdrup

Rød = områdeklassificeret. **Lys blå** = undtaget fra områdeklassificering.
Gul = inddraget i områdeklassificeringen. **Mørk blå** = byzone.

Tap-01



Rød = områdeklassificeret. **Lys blå** = undtaget fra områdeklassificeringen.
Gul = inddraget i områdeklassificeringen. **Mørk blå** = byzone.

Område Tap-01

Beskrivelse

Tap-01 er områdeklassificeret.

Alder

En stor del af området er bebygget før 1954.

Størrelse

Området er 14,3 ha.

Anvendelseshistorie

Området anvendes primært til boliger.

(fortsættes) Gennemgang af historiske planer, topografiske kort og luftfotos viser, at anvendelsen har været ensartet siden området blev bebygget.

Tap-01
(fortsat)

Forureningsoplysninger

Der er i området ikke registreret virksomheder, der vurderes at være potentielt diffust forurenende.

Der er registreret enkelte forurenede eller potentielt forurenede lokaliteter i området.

Opfyldning

Dele af området er beliggende i kuperet terræn, og der kan være foregået opfyldning i forbindelse med opførelse af flere bygninger.

Trafikanlæg

Der er ikke større veje eller trafikanlæg i området.

Samlet vurdering

Området er et ældre boligområde, der dækker den oprindelige landsby.

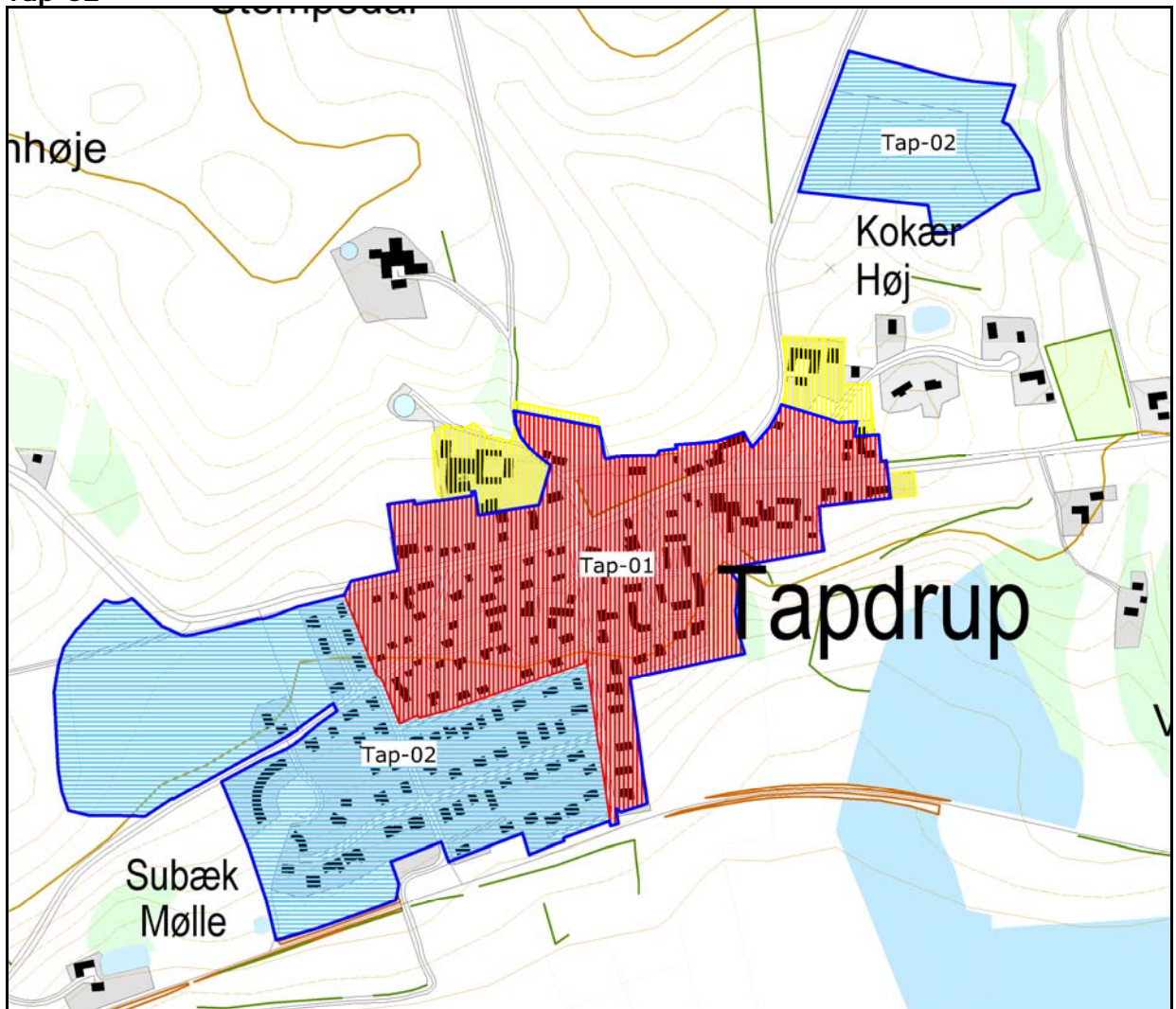
Bebyggelsens alder og anvendelse betyder, at overfladejorden kan have været udsat for længerevarende påvirkning fra diffuse forureningskilder i form af trafik og anvendelse af faste brændsler. Dette medfører risiko for, at området generelt er diffust forurenede.

Det vurderes, at diffus forurening fra opfyldningsmaterialer kan have påvirket overfladejordens forureningsgrad i dele af området.

Der er ikke oplysninger, der giver en rimelig sikkerhed for at jorden i området generelt er ren.

Området forbliver områdeklassificeret. En mindre del af området ligger udenfor byzonen, og dette areal inddrages i områdeklassificeringen.

Tap-02



Rød = områdeklassificeret. **Lys blå** = undtaget fra områdeklassificeringen.
Gul = inddraget i områdeklassificeringen. **Mørk blå** = byzone.

Område
Tap-02

Beskrivelse

Tap-02 undtages fra områdeklassificeringen.

Alder

Området er bebygget løbende fra 1960'erne og frem.

Størrelse

Området er 16,7 ha.

Anvendelsehistorie

Området anvendes primært til boliger. Området er dog delvist udlagt til blandet bolig og erhverv og delvist ubebygget.

(fortsættes)

Gennemgang af historiske planer, topografiske kort og luftfotos viser, at anvendelsen har været ensartet siden området blev bebygget.

Tap-02
(fortsat)

Forureningsoplysninger

I området er der registreret enkelte virksomheder, der på baggrund af branchekendskab vurderes at være potentielt diffust forurenende.

Der er ikke registreret forurenede eller potentielt forurenede lokaliteter i området.

Opfyldning

Dele af området er beliggende i kuperet terræn, og enkelte bygninger er opført på tidligere fugtige områder.

Trafikanlæg

Der er ikke større veje eller trafikanlæg i området, men den sydligste del af området grænser op til en nedlagt jernbane.

Samlet vurdering

Bebyggelsen er af yngre dato, og aktiviteter i forbindelse med arealanvendelsen vurderes ikke at være tilstrækkelig diffust forurenende til at sandsynliggøre en generel lettere forurening af området.

Det vurderes, at diffus forurening fra den nedlagte jernbane og fra eventuelle opfyldningsmatrieler ikke har påvirket overfladejordens forureningsgrad i området generelt.

Der er ikke oplysninger om virksomheder eller forureninger, der giver anledning til at antage, at området generelt er lettere forurenede.

Området undtages fra områdeklassificeringen.