


0 10 20 30 40 50 m



VIBORG
KOMMUNE

Åresvad Vandløbsrestaurering Okkerindsats

Bilag
Projektkort

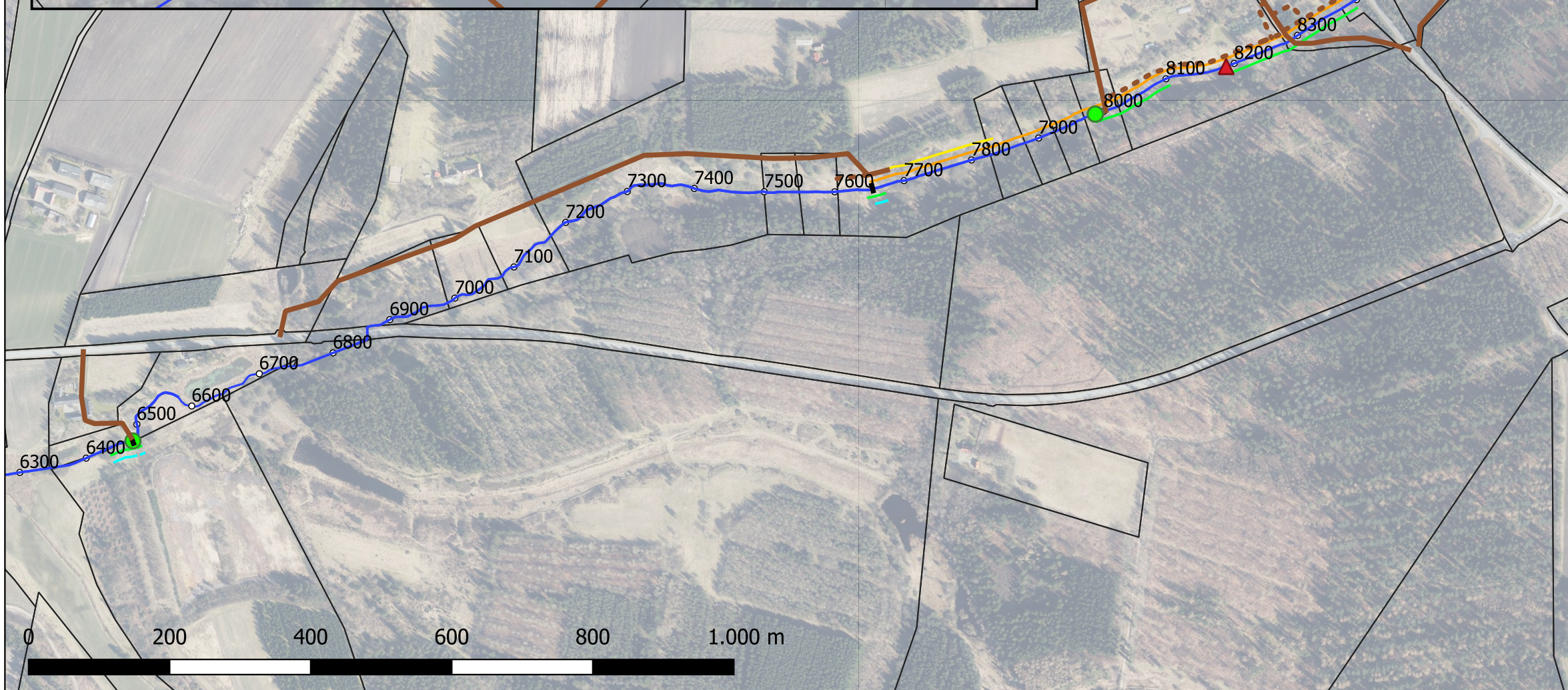
11.1

Signaturforklaring

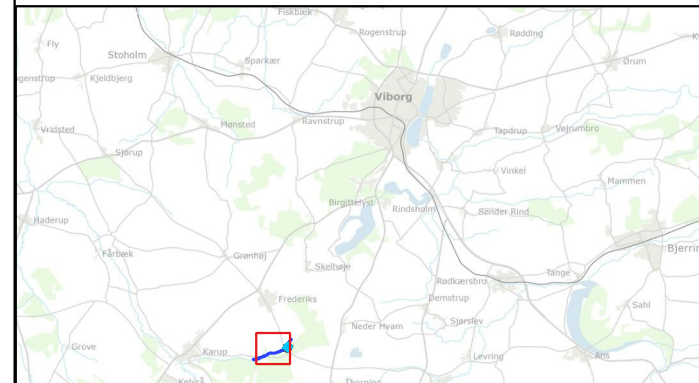

- Okkerbassin
- Ny afløbsledning fra bassin
- Nyt dræn langs bassin
- Dybe bassindele
- Lavvandede bassindele
- Vold
- Skråning
- Arbejdsområde under anlægsfasen
- Arbejdsområde og udplanering af overskudsjord
- Adgangsvej
- Adgang langs vandløb med små maskiner

Vandløbsrestaurering

- Eksisterende vandløbstracé
- Udlægning af variationsskabende sten
- Udlægning af dødt ved
- Hævning af vandløbsbund ved udlægning af grus
- Rydning langs vandløb for lysindfald
- Sløjfning af spang/rørbro
- Indsats mindre styrt



0 200 400 600 800 1.000 m



Udarbejde af: SHNL
Kvalitetssikret af: HANS
Projektnr.: 1322100070
Dato: 15-10-2024
Målforshold: 1:7.000

