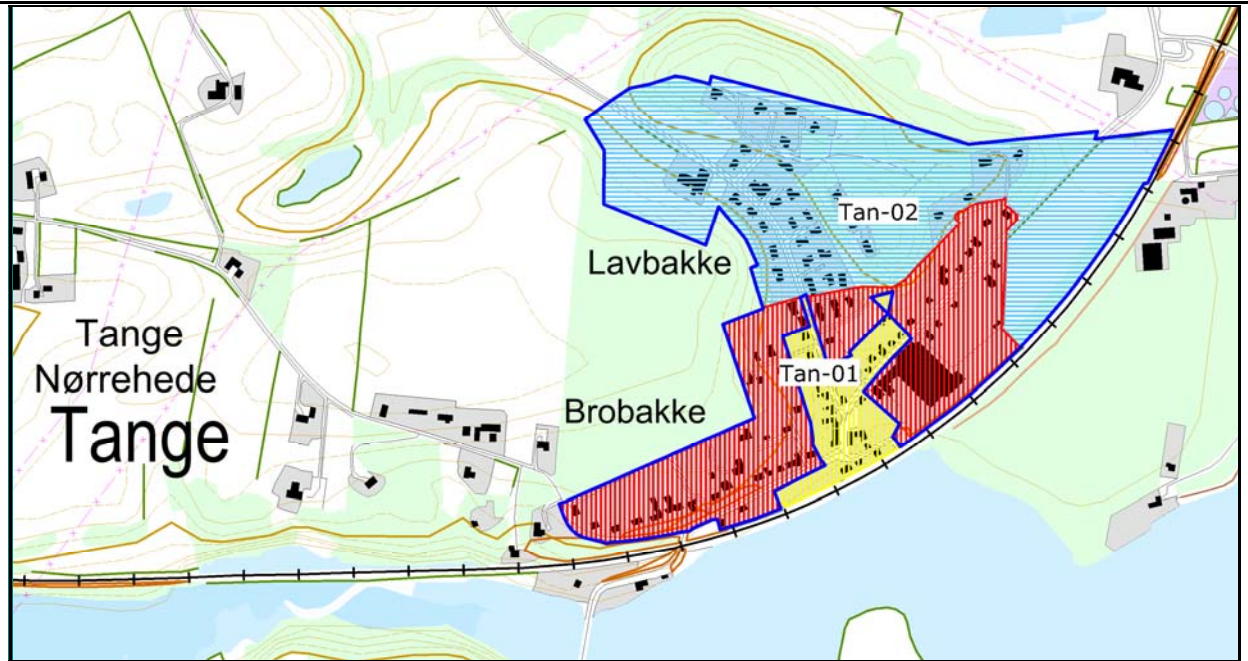


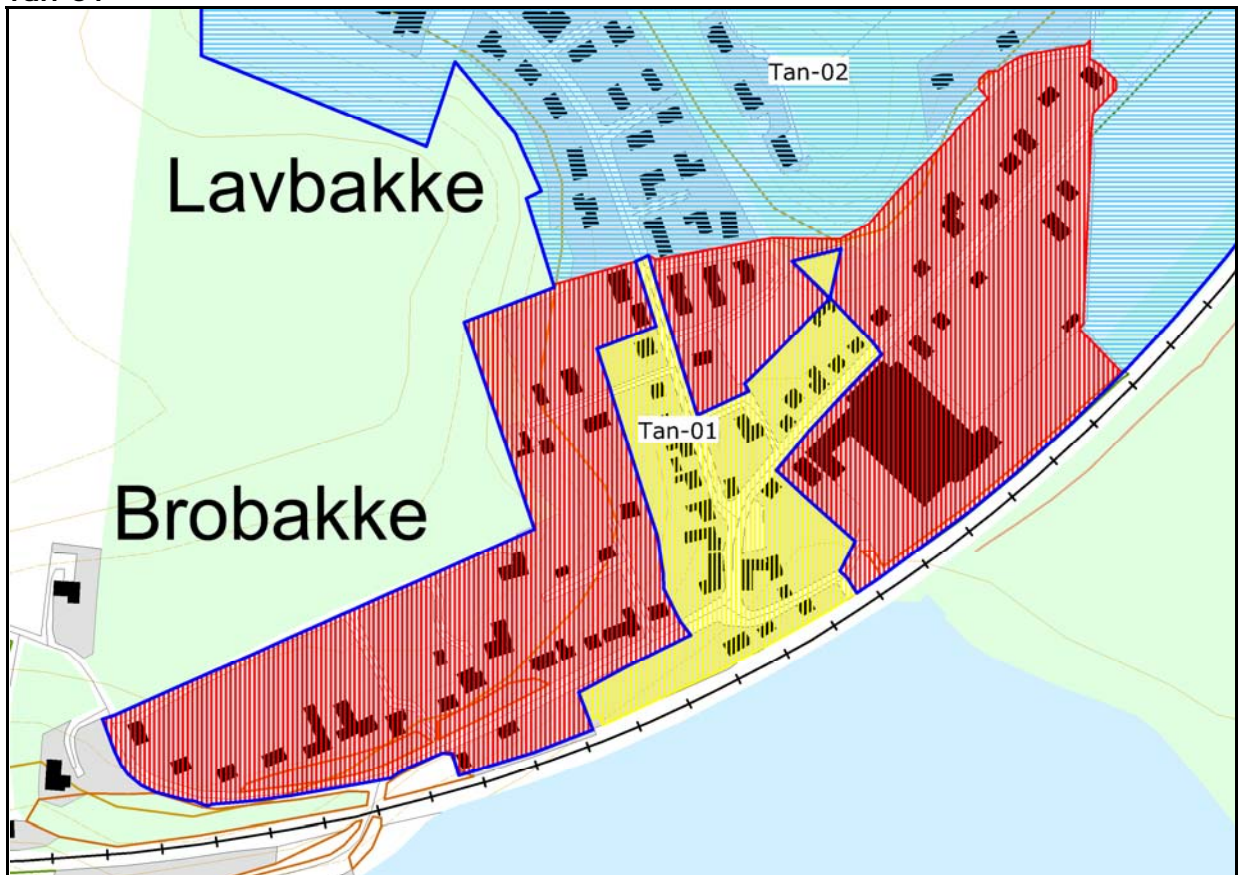
Tange



Oversigtskort over Tange

Rød = områdeklassificeret. **Lys blå** = undtaget fra områdeklassificering.
Gul = inddraget i områdeklassificeringen. **Mørk blå** = byzone.

Tan-01



Rød = områdeklassificeret. **Lys blå** = undtaget fra områdeklassificering.
Gul = inddraget i områdeklassificeringen. **Mørk blå** = byzone.

Område
Tan-01

Beskrivelse

Tan-01 er områdeklassificeret.

Alder

En del af området er bebygget før 1954.

Størrelse

Området er 13,2 ha.

Anvendelseshistorie

Området anvendes til boliger og erhverv.

Gennemgang af historiske planer, topografiske kort og luftfotos viser, at anvendelsen har været ensartet siden området blev bebygget.

Forureningsoplysninger

I området er der registreret enkelte virksomheder, der på baggrund af branchekendskab vurderes at være potentielt diffust forurenende.

(fortsættes) Der er registreret enkelte potentielt forurenede lokaliteter i området.

Tan-01
(fortsat)

Opfyldning

En del af området er kuperet, og det vurderes, at opfyldning kan have fundet sted i forbindelse med opførelse af enkelte bygninger.

Trafikanlæg

Området grænser op til en jernbanestrækning.

Samlet vurdering

Området er et ældre bolig- og erhvervsområde, der dækker den oprindelige landsby.

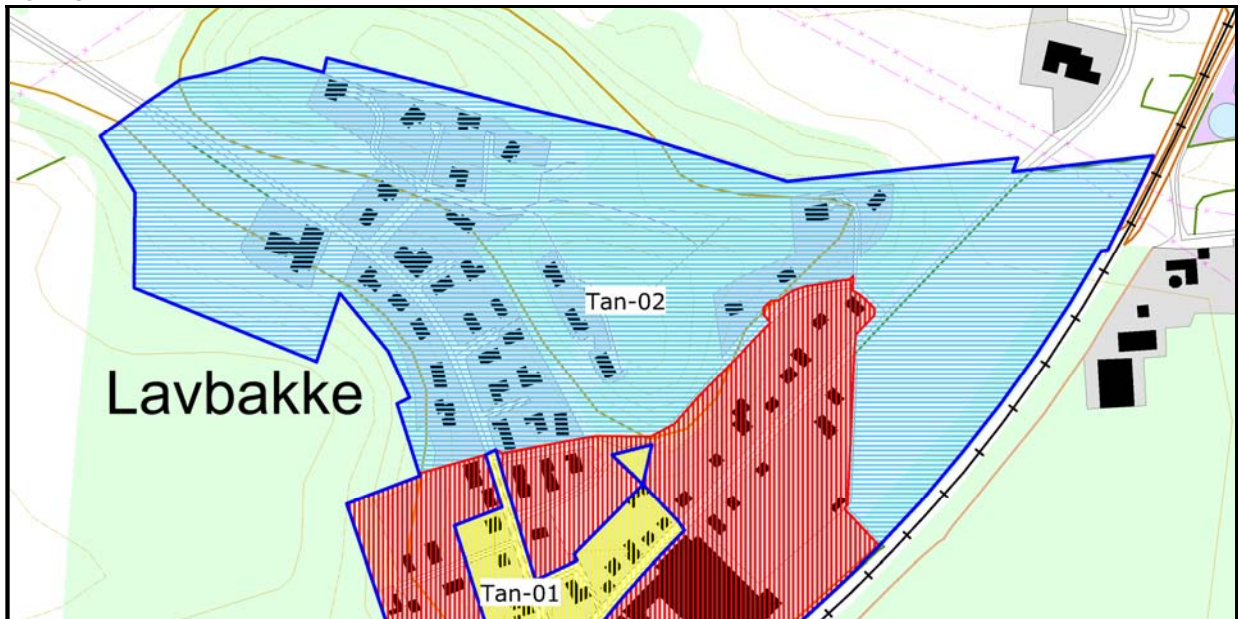
Bebyggelsens alder og anvendelse betyder, at overfladejorden kan have været udsat for længerevarende påvirkning fra diffuse forureningskilder i form af trafik og anvendelse af faste brændsler. Dette medfører risiko for, at området generelt er diffust forurenet.

Diffus forurening fra jernbanen og eventuelle opfyldningsmateriel kan have påvirket overfladejordens forureningsgrad i en mindre del af området.

Der er ikke oplysninger, der giver en rimelig sikkerhed for, at jorden i området generelt er ren.

Området forbliver områdeklassificeret. En del af området ligger udenfor byzonen, og dette areal inddrages i områdeklassificeringen.

Tan-02



Rød = områdeklassificeret. **Lys blå** = undtaget fra områdeklassificering.
Gul = inddraget i områdeklassificeringen. **Mørk blå** = byzone.

Område Tan-02

Beskrivelse

Tan-02 undtages fra områdeklassificeringen.

Alder

Området er bebygget løbende fra 1960'erne og frem. En del af området er ubebygget.

Størrelse

Området er 16,9 ha.

Anvendelsehistorie

Området anvendes til boliger og offentlige formål.

Gennemgang af historiske luftfotos og topografiske kort viser, at anvendelsen har været ensartet siden området blev bebygget.

Forureningsoplysninger

Der er i området ikke registreret virksomheder, der på baggrund af branchekendskab vurderes at være potentielt diffust forurenende.

Der er ikke registreret forurenede eller potentielt forurenede lokaliteter i området.

Opfyldning

En del af området er meget kuperet, og det vurderes, at opfyldning kan have fundet sted i forbindelse med opførelse af enkelte bygninger.

Trafikanlæg

(fortsættes)

En mindre del af området grænser op til en jernbanestrækning.

Tan-02
(fortsat)

Samlet vurdering

Bebyggelsen er af yngre dato, og aktiviteter i forbindelse med arealanvendelsen vurderes ikke at være tilstrækkelig diffust forurenende til at sandsynliggøre en generel lettere forurening af området.

Diffus forurening fra jernbanen og eventuelle opfyldningsmaterialer vurderes ikke at have påvirket overfladejordens forureningsgrad i området generelt.

Der er ikke oplysninger om virksomheder, forureninger eller trafik anlæg, der giver anledning til at antage, at området generelt er lettere forurenet.

Området undtages fra områdeklassificeringen.