

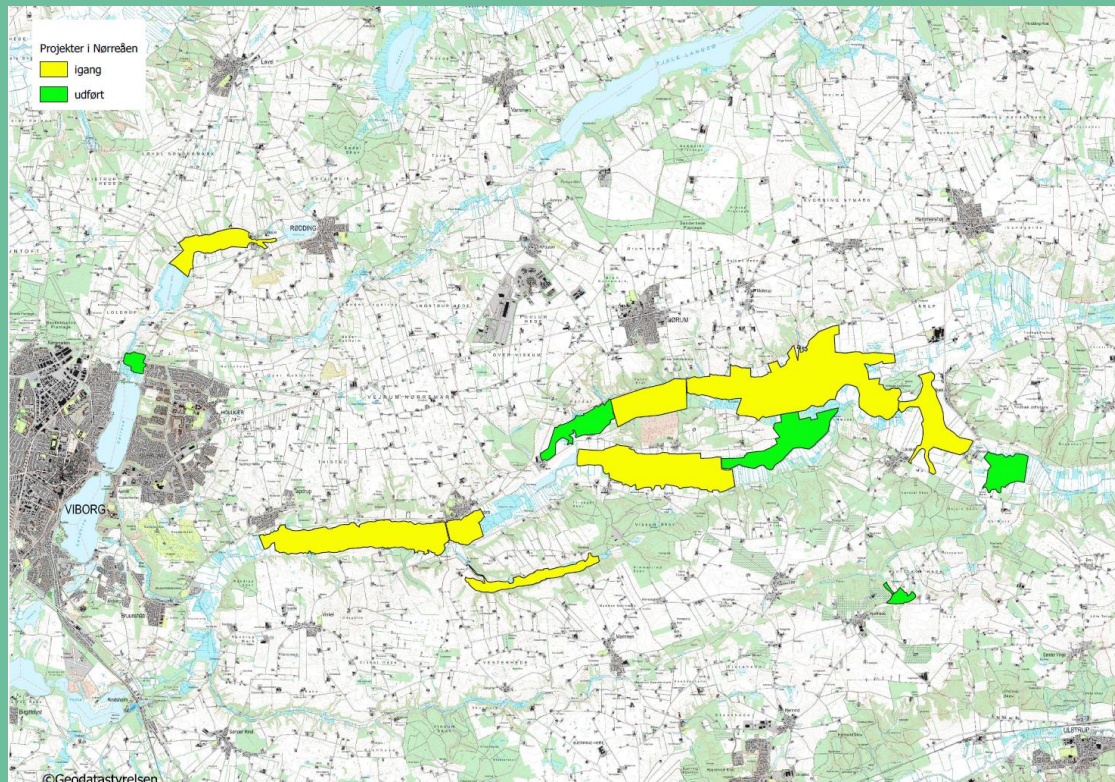
2. møde, Nørreådalens Landskabsråd

Dagsorden

1. Velkomst (17:00 – 17:05)
2. 2. Siden sidst (17:05 – 17:15)
 - a) Kort status for vådområde- og lavbundsprojekter og jordfordeling v./sekretariatet.
 - b) Nyhedsbrev v./sekretariatet.
3. Status for landskabsobservatoriet (17:15 – 17:30)
 - a) Landskabsobservatoriets opgaver
 - b) Status herunder seminar i ultimo september 2024
4. Oversigt over projekter og potentielle arbejdsgrupper (17:30 – 17:40)
5. Arbejde med strategiernes prioriterede projekter (17:40 – 18:35)
 - a) Sammenhængende stiforløb Viborg til Randers (17:40 – 18:10)
 - b) Forvaltningsgrundlag for vandet (18:00 – 18:30)
6. Aftensmad (18:30 – 18:55)
7. Andre projekter (18:55-19:30)
 - a) Nørreå Natur og Fritidscenter
 - b) Storkerede projekt
8. VE anlæg i Nørreådal (19:30 - 19:50)
9. Eventuelt (19:50-20:00)
 - Pressemeddelelse
 - Datoer for kommende møder

2. Siden sidst (17:05 – 17:15)

a) Kort status for vådområde- og lavbundsprojekter og jordfordeling



Vådområde-, lavbunds og klima- lavbundsprojekter i Viborg Kommune i oplandet til Nørreå				
Projekttype	Navn	Projektejer	Status	Areal (ha.)
Vådområde	Nørremølle Enge	Viborg Kommune	Etableret	19
Vådområde	Skjern Hovedgård	Viborg Kommune	Etableret	67
Vådområde	Velds Møllebæk	Viborg Kommune	Etableret	76
Lavbund	Heltzen	Naturstyrelsen	Etableret	134
Vådområde	Iglsø	Viborg Kommune	Etableret	16
Klima- lavbund	Kvorning	Naturstyrelsen	Under realisering	430
Vådområde	Korreborg Bæk	Viborg Kommune	Under realisering	137
Lavbund	Vejrumbro	Viborg Kommune	Forundersøges	357
Klima- lavbund	Øby-syd	Naturstyrelsen	Forundersøges	250
Lavbund	Tindbæk	Viborg Kommune	Forundersøges	122
Klima- lavbund	Velds-Ørum	Naturstyrelsen	Forundersøges	110
Lavbund	Loldrup	Viborg Kommune	Forundersøges	90
Total				1808



2b Nyhedsbreve om Nørreådal

- Næste nyhedsbrev lige på trapperne
- Status på projekter og aktiviteter i Nørreåen
- Hjemmeside for landskabsrådet inkl. info om medlemmer på viborg.dk
- Fremadrettet nyhedsbreve for hele ådalen og nyt fokus?



3. Status for landskabsobservatoriet (17:15 – 17:30)

a) Landskabsobservatoriets opgaver

- Danmarks første 'landskabsobservatorie', under den Europæiske Landskabskonvention
- Ikke en "fysisk" institution, men et fagligt forum
- Skal indsamle og analysere konkret viden om landskabets forandringer og effekter fra planer og planprojekter (AU og KU)
- På det grundlag rådgive byrådene og landskabsrådet
- Tænkes sammensat af sammensættes af forskere fra KU og AU, repræsentanter for landskabsrådet, de deltagende kommuner (embedsmandsniveau), og Naturstyrelsen.



3. Status for landskabsobservatoriet (17:15 – 17:30)

b) Status herunder seminar i ultimo september 2024

- Aftale med AU og KU om dokumentation af økosystemtjenester og socioøkonomisk effekt knyttet til den grønne omstilling er dels undervejs dels indgået.
- Seminar den 19. september, program under udarbejdelse af KU.
 - Skal belyse hvordan et landskabsobservatorie i DK kan sammensættes og arbejde.
 - Oplæg fra bl.a. italiensk forsker tilknyttet et landskabsobservatorie
- Oprettelse af landskabsobservatoriet skal godkendes af Miljøstyrelsen. KU er ved at undersøge procedure.



4. Oversigt over projekter og potentielle arbejdsgrupper (17:30 – 17:40)

Prioriterede projekter

- Sammenhængende stiforløb Viborg til Randers
- Forvaltningsgrundlag for vandet
- Projektering og finansiering af Nørreå Natur- og Fritidscenter
- Udpegning af ådalen som nationalt/internationalt vigtigt område
- Større sammenhængende græsningsarealer i ådalen
- Naturindhold på skrænterne øges
- Flere MUFJO-projekter
- Materiale om natur- og kulturperler i området
- En samlet formidlingsindsats om Nørreådalen (Louringgård ved Kvorning?)

Andre projekter

- Storkerede projekt
- Lokale friluftslivsprojekter mm.



4. Oversigt over projekter og potentielle arbejdsgrupper (17:30 – 17:40)

Arbejdsgrupper

Afhængigt af opgavens karakter kan landskabsrådet nedsætte:

- Arbejdsgrupper
- Følgegrupper

Arbejdsgrupperne forventes at have deltagelse af lokale interessenter/repræsentanter udenfor landskabsrådets rækker.

Afhængigt af opgavens karakter og indhold varetages arbejdsgruppeledelsen af repræsentanter for landskabsrådet, personer udpeget af landskabsrådet eller de kommunale forvaltninger.



5. Arbejde med strategiernes prioriterede projekter

(17:40 – 18:35)

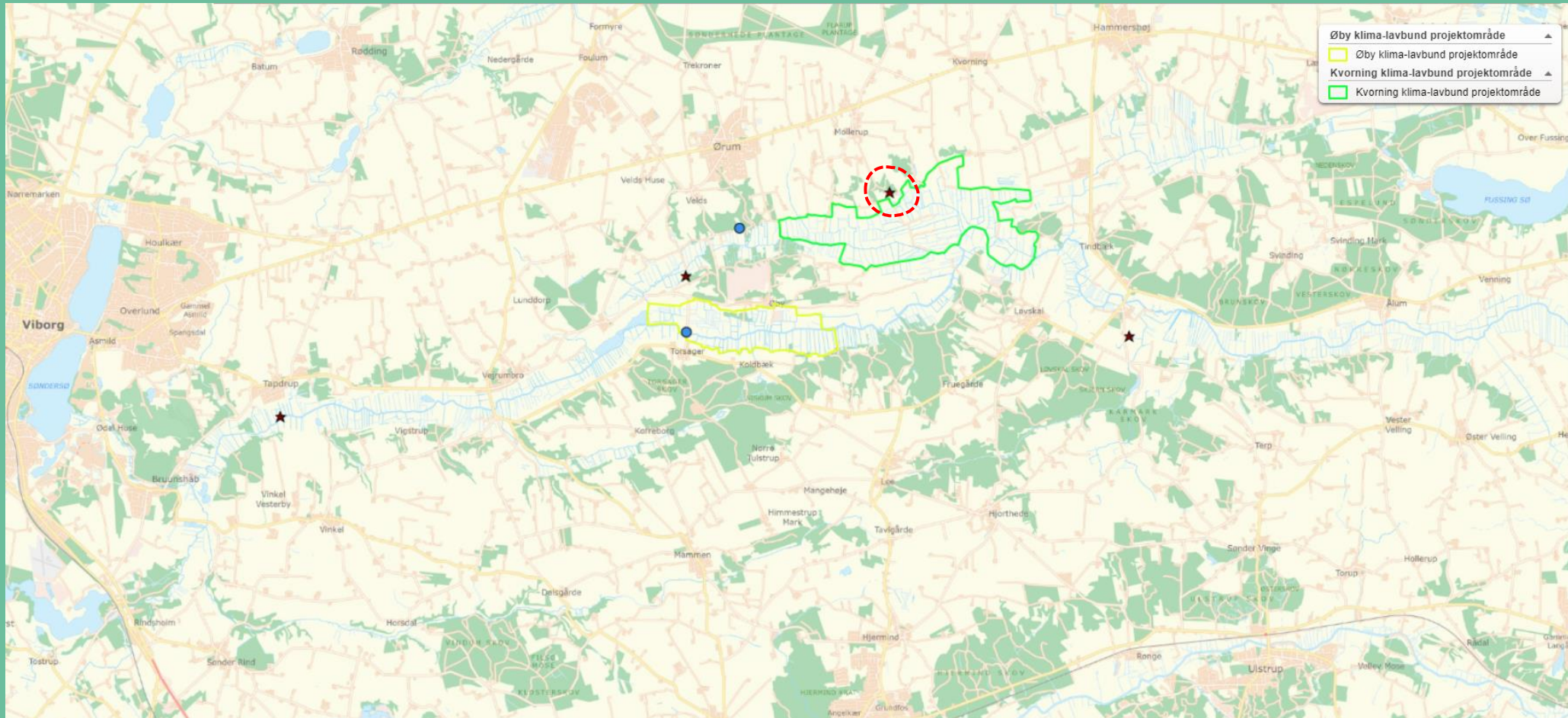
a) Sammenhængende stiforløb Viborg til

Randers (17:40 – 18:10)



Friluftsliv Nørreådal

- Igangværende og kommende indsatser



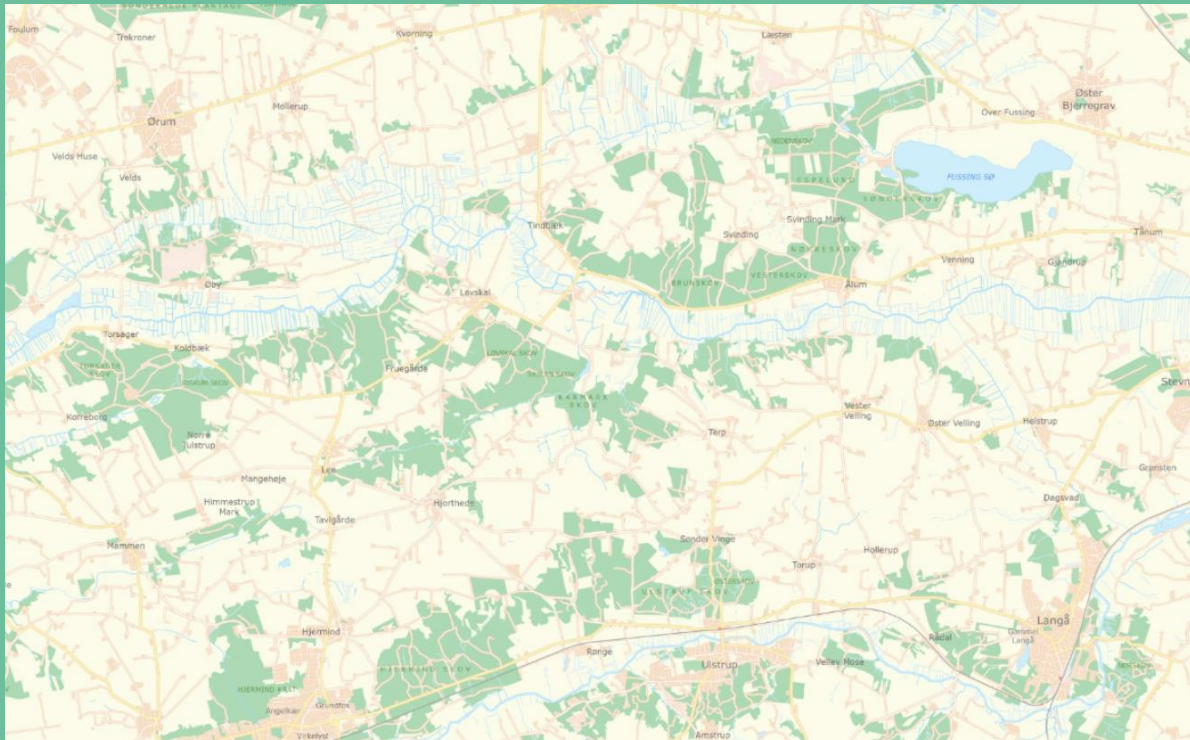
Natur – og stiprojekt Overgårdsvej



Sti fra Viborg-Randers og kanosejlds i Nørreå

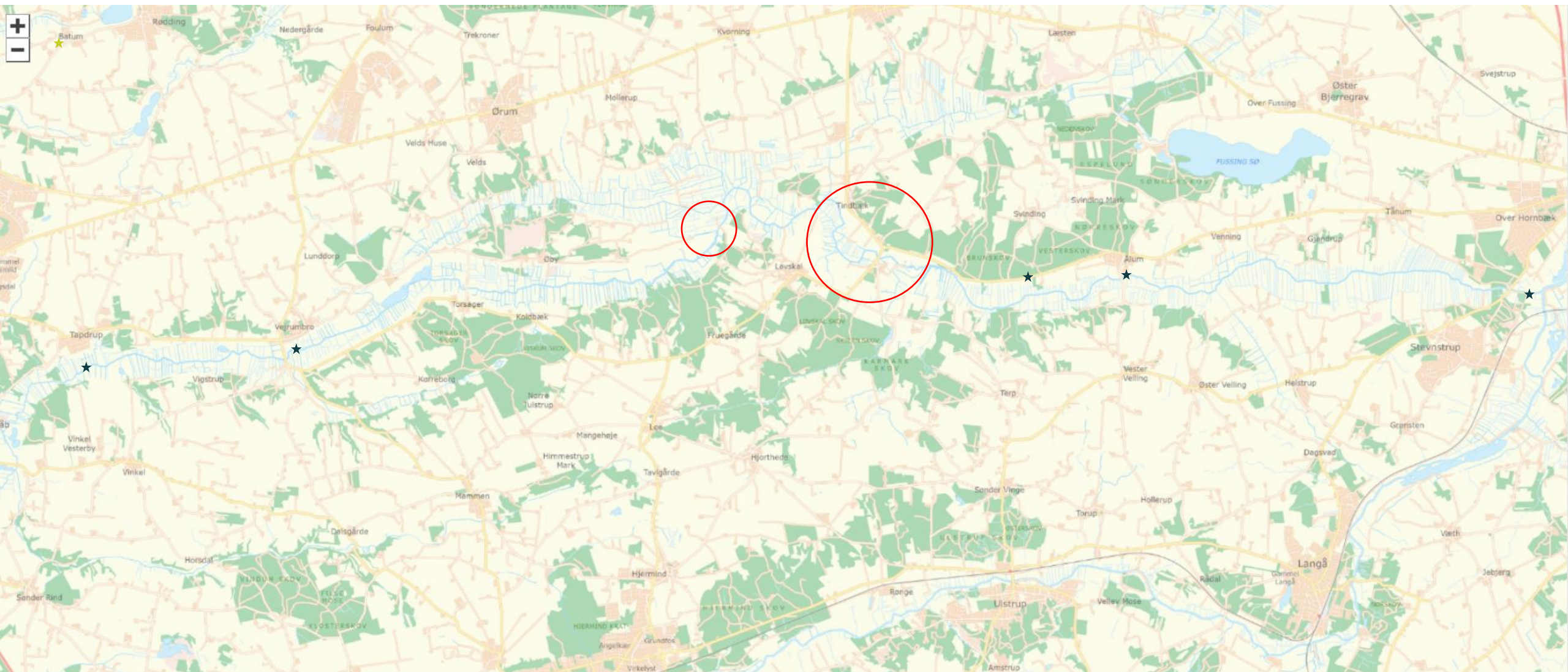
Nørreåen

– et idékatalog om potentiale for kano- og kajakoplevelser



Sti fra Viborg-Randers og kanosejlad i Nørreå

★ Eksisterende kano/kajakplads



Sammenhængende sti Viborg - Randers

- Gående færdsel? Hele året?
- Hvor tæt på Nørreå?
- Hvor stor en del på asfalt?
- Afmærkning?
- Drift og vedligehold?
- Formidling?
- Lodsejerkontakt?



a) Sammenhængende stiforløb Viborg til Randers (17:40 – 18:10)

Nedsættelse af arbejdsgruppe?



5. Arbejde med strategiernes prioriterede projekter (17:40 – 18:35)

b) Forvaltningsgrundlag for vandet (18:00 – 18:30)

Ideoplæg

- Analyse af hvordan et helhedsprojekt for Nørreådalens samlede problemstilling med vandet i ådalen skal:
 - integrere de forskellige nationale udviklingsmål for natur, biodiversitet, miljø og klima og
 - udgøre et samlet forvaltningsgrundlag for vandets strømningsveje i ådalen og i den fysiske planlægning af de samlede CO2 indsatser i ådalen.
- Det skal som en del af analysen belyses, hvordan vandforvaltningen i ådalen kan understøtte mulighederne for landmanden som naturforvalter, ved at forbedre mulighederne for afgræsning og biomassehøst.
- Foruden det faglige grundlag er målet at skabe bred accept af analysen.



b) Forvaltningsgrundlag for vandet (18:00 – 18:30)

Ideoplæg

Analysen skal bl.a. inddrage følgende elementer:

- Naturværdier (bl.a. rigkær og kildevæld)
- Potentiale for reduktion af udledningen af klimagasser
- Klima-lavbunds, lavbunds- og vådområdeprojekter og øvrige miljø- og naturprojekter. (Realiserede projekter, projekter under realisering og projekter under forundersøgelse)
- Grundvands- og drikkevandsinteresser
- Spildevandsforhold og regnvandsafledning
- Klimafremskrivninger og -forandringer
- Potentielle og eksisterende rekreative faciliteter

Analysen skal udmøntes i et ideoplæg til en helhedsplan for Nørreåden. Som virkemidler i en helhedsplan kan f.eks. indgå:

- Udarbejdelse af et nyt regulativ for Nørreåen, med reviderede bestemmelser for vandløbsvedligeholdelsen, herunder f.eks. muligheder for behovsbestemt vedligeholdelse
- Regnvandshåndtering i oplandet
- Fysiske ændringer og restaureringer af Nørreåen med tilløb, herunder også sikring af rigkær og kildevæld mod oversvømmelse med næringsrigt vand
- Etablering af klima-lavbunds, lavbunds- og vådområdeprojekter
- Sammenbinding af klima-lavbunds, lavbunds- og vådområdeprojekter kombineret med etablering af mulighed for en mere hensigtsmæssig pleje af større sammenhængende naturarealer.
- Etablering af klimaskov
- Afgræsning
- Biomassehøst



b) Forvaltningsgrundlag for vandet (18:00 – 18:30)

Nedsættelse af følgegruppe?



2. møde, Nørreådalens Landskabsråd

Dagsorden

1. Velkomst (17:00 – 17:05)
2. 2. Siden sidst (17:05 – 17:15)
 - a) Kort status for vådområde- og lavbundsprojekter og jordfordeling v./sekretariatet.
 - b) Nyhedsbrev v./sekretariatet.
3. Status for landskabsobservatoriet (17:15 – 17:30)
 - a) Landskabsobservatoriets opgaver
 - b) Status herunder seminar i ultimo september 2024
4. Oversigt over projekter og potentielle arbejdsgrupper (17:30 – 17:40)
5. Arbejde med strategiernes prioriterede projekter (17:40 – 18:35)
 - a) Sammenhængende stiforløb Viborg til Randers (17:40 – 18:10)
 - b) Forvaltningsgrundlag for vandet (18:00 – 18:30)
6. Aftensmad (18:30 – 18:55)
7. Andre projekter (18:55-19:30)
 - a) Nørreå Natur og Fritidscenter
 - b) Storkerede projekt
8. VE anlæg i Nørreådal (19:30 - 19:50)
9. Eventuelt (19:50-20:00)
 - Pressemeddelelse
 - Datoer for kommende møder

Nørreå Natur & Fritidscenter

Projekt Multisal



VIBORG
KOMMUNE

Nørreå Multihus





8. VE anlæg i Nørreådal (19:30 - 19:50)

KU udarbejder i efteråret et oplæg til fysiske planlægning for ådalen, der kan integreres i fremtidig kommunal planlægning i forhold til grøn omstilling i det åbne land, bl.a.:

- lavbundsarealer,
- skovrejsning
- det grønne Danmarkskort
- **VE-projekter**



2. møde, Nørreådalens Landskabsråd

Dagsorden

1. Velkomst (17:00 – 17:05)
2. 2. Siden sidst (17:05 – 17:15)
 - a) Kort status for vådområde- og lavbundsprojekter og jordfordeling v./sekretariatet.
 - b) Nyhedsbrev v./sekretariatet.
3. Status for landskabsobservatoriet (17:15 – 17:30)
 - a) Landskabsobservatoriets opgaver
 - b) Status herunder seminar i ultimo september 2024
4. Oversigt over projekter og potentielle arbejdsgrupper (17:30 – 17:40)
5. Arbejde med strategiernes prioriterede projekter (17:40 – 18:35)
 - a) Sammenhængende stiforløb Viborg til Randers (17:40 – 18:10)
 - b) Forvaltningsgrundlag for vandet (18:00 – 18:30)
6. Aftensmad (18:30 – 18:55)
7. Andre projekter (18:55-19:30)
 - a) Nørreå Natur og Fritidscenter
 - b) Storkerede projekt
8. VE anlæg i Nørreådal (19:30 - 19:50)
9. Eventuelt (19:50-20:00)
 - Pressemeddelelse
 - Datoer for kommende møder



Tak for i aften!