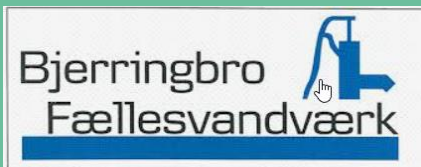


Fællestur med det Grønne Råd og KMU

Torsdag den 22. august 2024

Skovrejsningsprojekt ved Sdr. Tulstrup



GRUNDFOS 



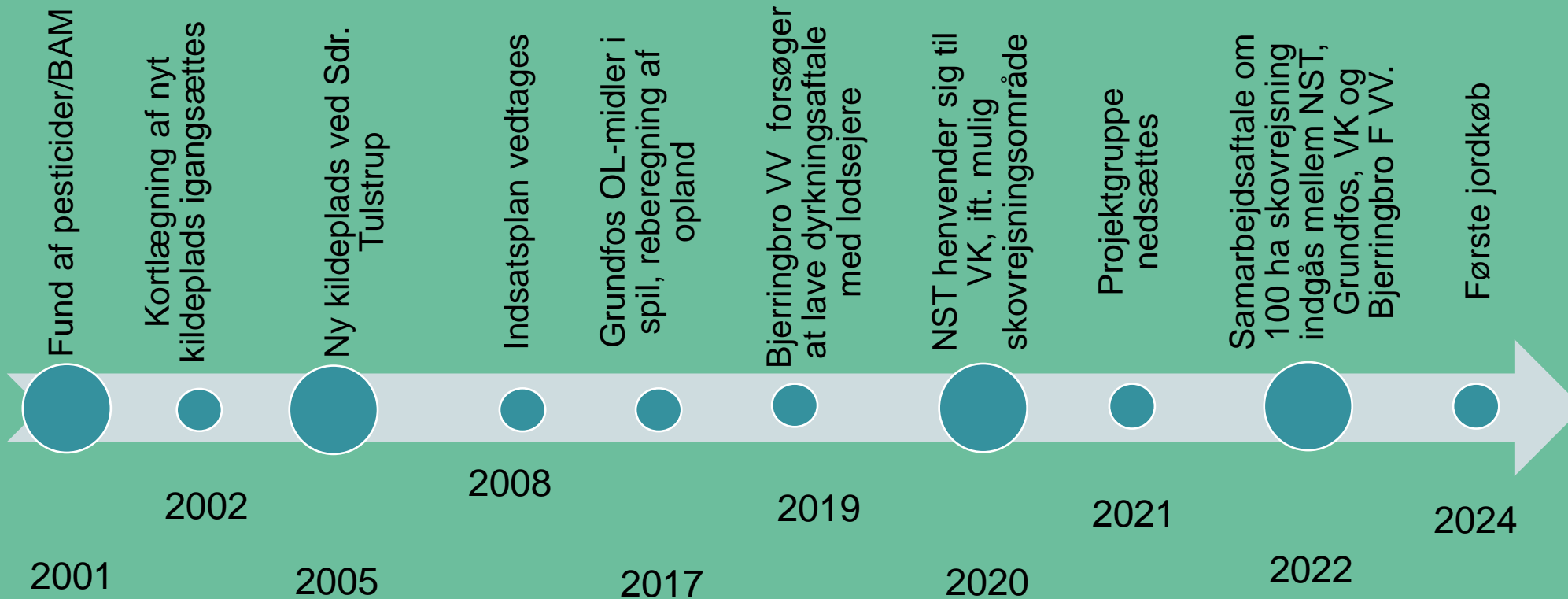
Miljøministeriet
Naturstyrelsen



VIBORG
KOMMUNE

Skovrejsningsprojekt ved Sdr. Tulstrup

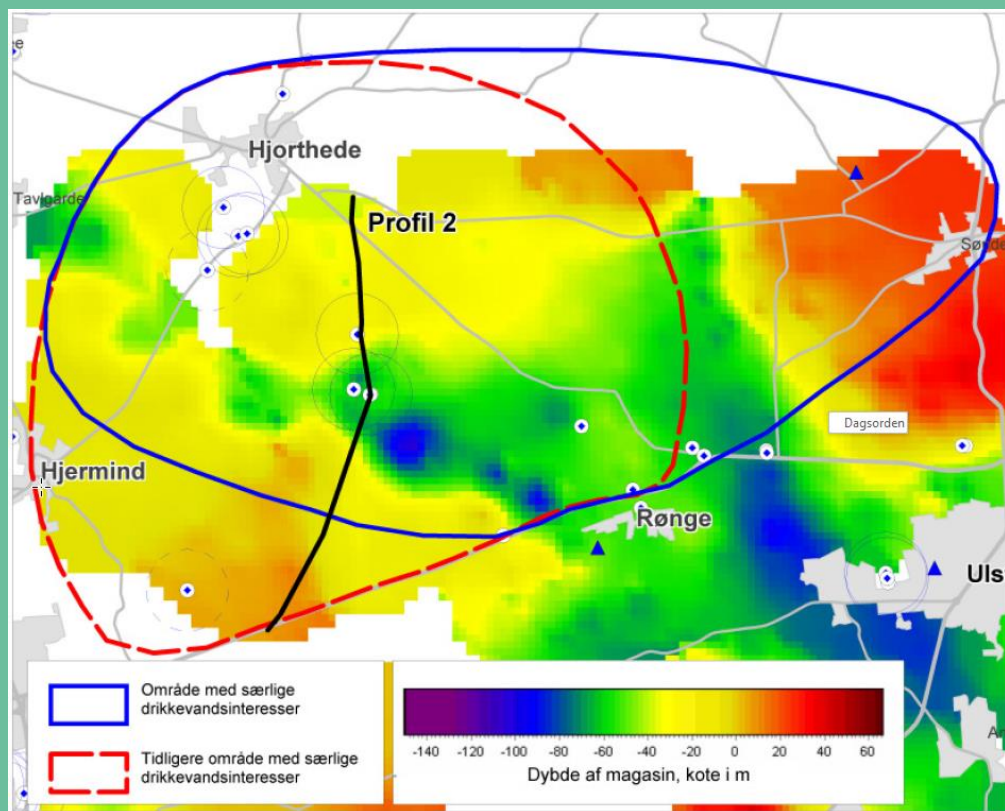
Tidslinje



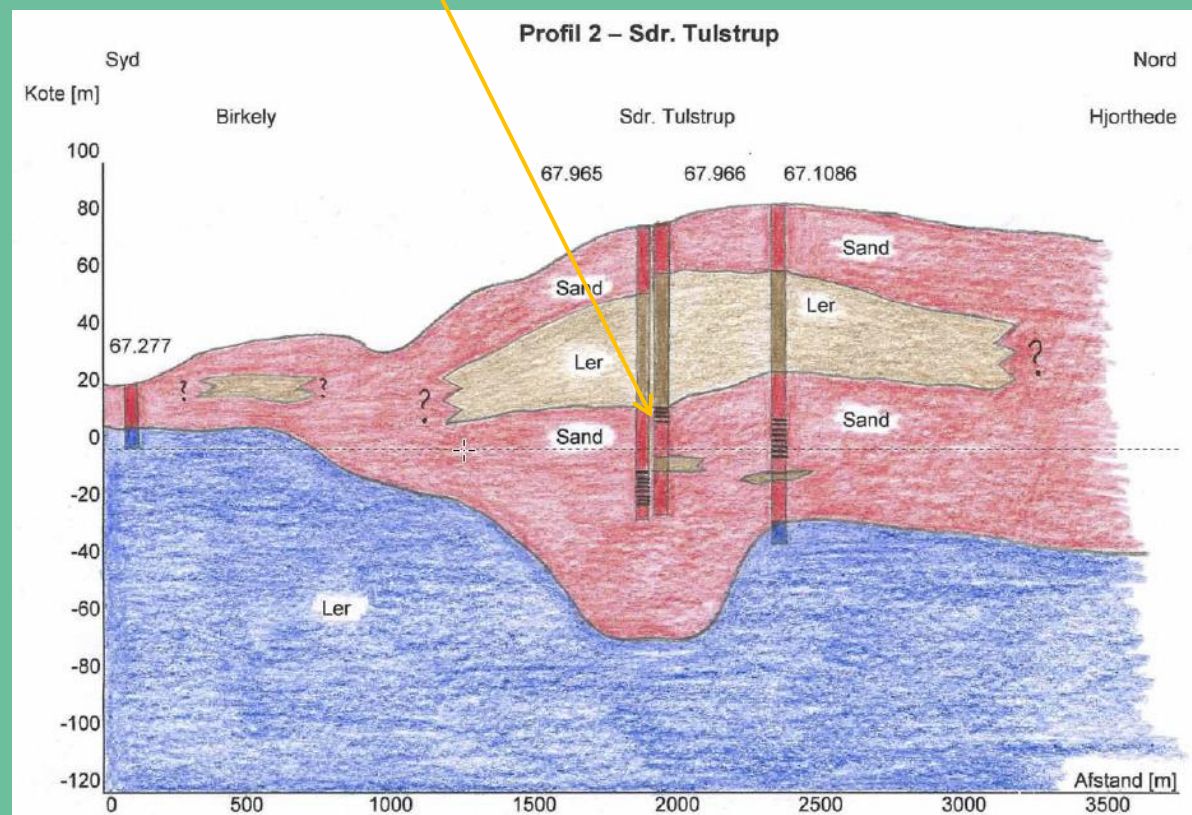
Skovrejsningsprojekt ved Sdr. Tulstrup

Kortlægning i 2002:

De grønne og blå farver viser hvor grundvandsmagasinerne er dybest – ca. 100-120 meters dybde

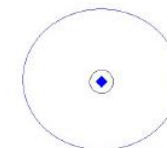



Bjerringbro Fællesvandværks boringer



Skovrejsningsprojekt ved Sdr. Tulstrup

Projektområdet



Vandforsyningsboring med
300 meter beskyttelseszone



Skovrejsningsområde

Skovrejsningsprojekt ved Sdr. Tulstrup

Samarbejdsaftale om etablering af bynær og grundvandsbeskyttende fredskov

Projekt "Grundvandsskoven"

Mellem

Miljøministeriet v/Naturstyrelsen
CVR nr. 33157274

Naturstyrelsen Kronjylland
Vasevej 7, 8920 Randers NV
(herefter benævnt Naturstyrelsen)

Og

Viborg Kommune
CVR nr. 29189846
Prinsens Alle 5, 8800 Viborg
(herefter benævnt Kommunen)

Og

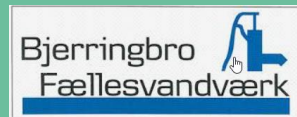
Bjerringbro Vandværk
CVR nr. 33015372
Gudenåvej 22B, 8850 Bjerringbro
(herefter benævnt Vandværket)

Og

Poul Due Jensens Fond
CVR nr. 83648813
(herefter benævnt Grundfos Fond)

Hovedpunkter i samarbejdsaftalen

- Formål – At sikre grundvandet via bynær skov med rekreative muligheder
- Areal på 100 ha til skovrejsning
- Jordhandler er frivillige og der kan ikke eksproprieres inden for projektområdet.
- Samlet økonomisk ramme på 15 mio. kr.
- NST finansierer med 40%, Bjerringbro Fællesvandværk, Grundfos og Viborg Kommune finansierer hver med 20%.



GRUNDFOS

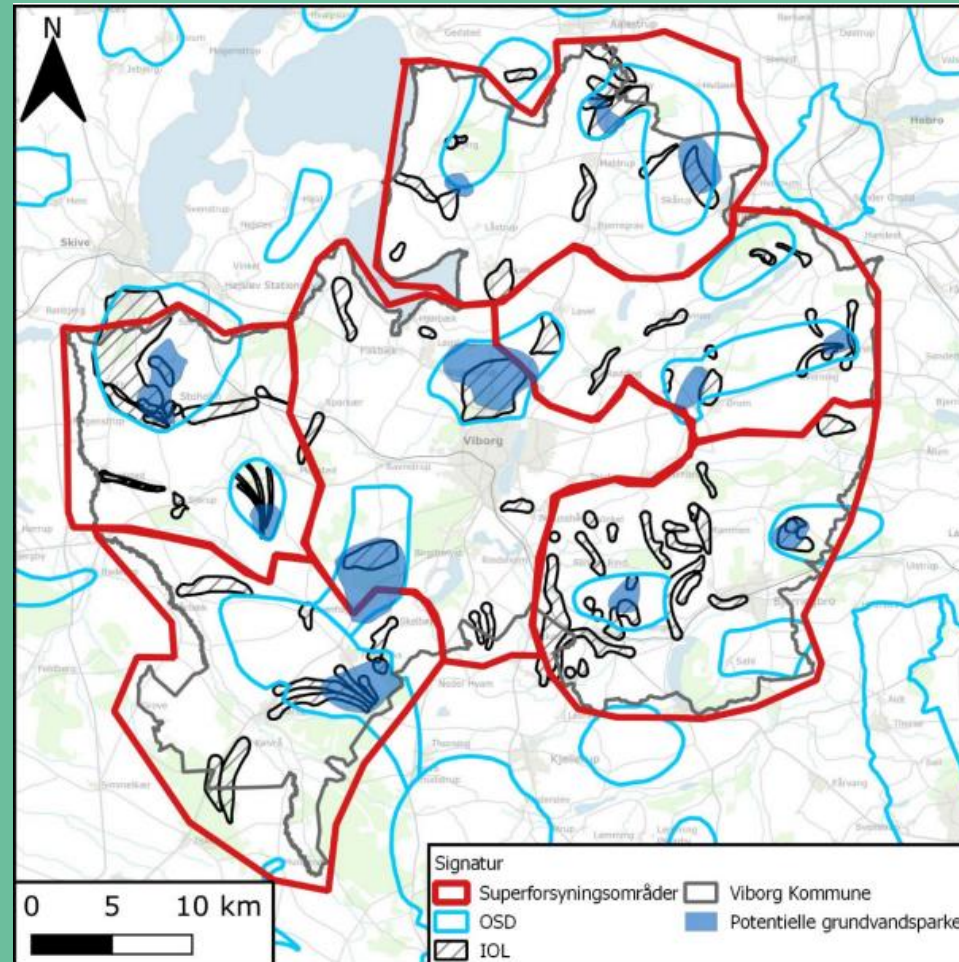


Miljøministeriet
Naturstyrelsen



VIBORG
KOMMUNE

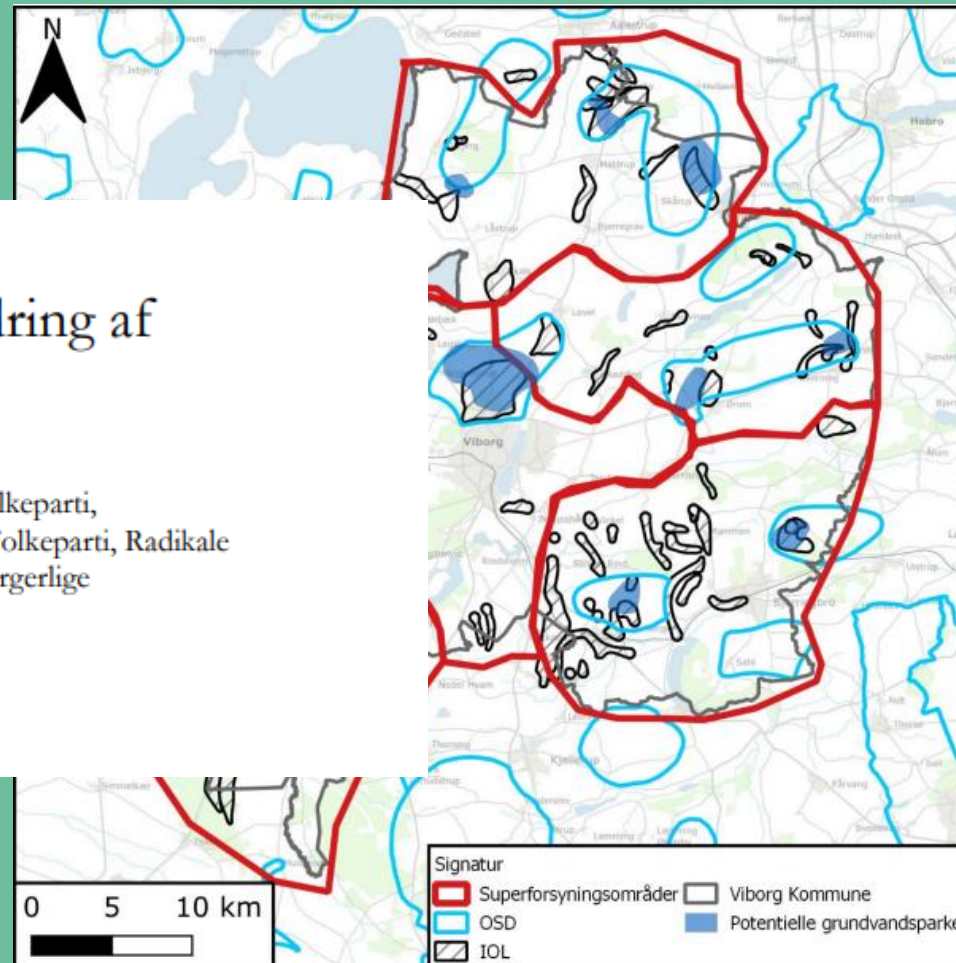
Drikkevandsbeskyttelse – hvad skal vi bruge arealerne til?



Drikkevandsbeskyttelse – hvad skal vi bruge arealerne til?

Aftale om akutpakke til forbedring af vandmiljøet

af 8. maj 2024 mellem regeringen og Socialistisk Folkeparti, Danmarksdemokraterne, Liberal Alliance, Det Konservative Folkeparti, Radikale Venstre, Dansk Folkeparti, Alternativet og Nye Borgerlige



Drikkevandsbeskyttelse – hvad skal vi bruge arealerne til?

Aftale om akutpakke til forbedring af vandmiljøet

af 8. maj 2024 mellem regeringen og Socialistisk Folkeparti, Danmarksdemokraterne, Liberal Alliance, Det Konservative Folkeparti, Radikale Venstre, Dansk Folkeparti, Alternativet og Nye Borgerlige



Aftale om et Grønt Danmark

Aftale mellem regeringen,
Landbrug & Fødevarer,
Danmarks Naturfredningsforening,
Fødevareforbundet NNF,
Dansk Metal,
Dansk Industri og
Kommunernes Landsforening

24. juni 2024



Ekstra



VIBORG
KOMMUNE

Skovrejsningsprojekt ved Sdr. Tulstrup

Indsatsplan og udpegning af Indsatsområde mht. nitrat

Det røde skraverede område er = det grundvandsdannende opland

