















- Signatur**
-  Projektgrænse
  -  Eksisterende Korreborg Bæk
  -  Proj stationering pr 100 m
  -  Eksisterende grøfter
  -  Eksisterende dræn
  -  Nyt forløb af Korreborg Bæk / grøfter/ Klosterskov Kilde
  -  Nye søer
  -  Afrømning af jord
  -  Udlægning af jord
- Faunapassage**
-  Udlægning af overskuds jord fra etablering af faunapassage
  -  Forslag til spuns
  -  Indløbsbygværk Bro Møllesø
  -  Eksisterende brønde på afvandingsystem 17

**Dato: 06-05-2024**

**Udarbejdet af: MABG**  
 Kontrol: DNST  
 Godkendt af: ANMH  
 REV: 2

1:1500

0 40 80 m



**Vådområde Korreborg Bæk**  
 detailprojekt

**Projektnr.**  
 1100054616

Viborg Kommune

**BILAG 5.4**  
 Faunapassage

RAMBOLL WATER

