



Rikke Høgsbjerg Siig

Sendt med digital post

## Lovliggørende tilladelse og dispensation til privat bro i Viborg Søndersø ved matr.nr. 2q Søgårde, Asmild

Dato: 19-11-2024

Sagsnr.: 24/19506  
Sagsbehandler: vpjmar

Viborg Kommune meddeler hermed lovliggørende tilladelse efter vandløbsloven, godkendelse efter regulativet for Viborg Søerne og dispensation fra naturbeskyttelseslovens § 3 om beskyttede naturtyper til en privat bro i Viborg Søndersø ved Søndersøvej 57A, 8800 Viborg beliggende på matr.nr. 2q Søgårde, Asmild. Broen lovliggøres med vilkår om, at den tilpasses i længden. Se nedenstående kort samt oversigtskort i bilag 1.

Direkte tlf.: 87 87 55 17

Direkte e-mail: jmar@viborg.dk

Side 1 af 15



Kort over matr.nr. 2q Søgårde, Asmild, hvor placering af broen, som lovliggøres med vilkår om tilpasning i længden, er angivet med rød streg. Luftfoto forår 2024.

### Afgørelsen gives på følgende vilkår:

1. Broens længde – målt fra vandlinjen – tilpasses til 8 meter inden **den 1. maj 2025**. Dvs. der fjernes 1,30 meter af broens eksisterende længde (opmålt til 9,30 meter).
2. Broen har en bredde på 1,5 meter.
3. Der er ikke fugleskræmmende foranstaltninger, borde/bænke, flagstænger, parasoller, rækværk eller andet på broen.

4. Broen er opført i ikke-lysreflekterende materiale, og der er ikke påmonteret lys.
5. Hvis broen males, skal der anvendes dæmpede jordfarver.
6. Hvis broen skal olieres eller males, skal det foregå på land.
7. Arbejde med broen må kun foregå i dagtimerne.
8. Den fremtidige vedligeholdelse af broen påhviler ejer af matr.nr. 2p Søgårde, Asmild.
9. Der må fremover kun vedligeholdes et ryddet areal i rørskoven med en bredde på i alt 3,5 meter, dvs. 1 meter på hver side af broen.

Dispensationen giver ikke mulighed for plantning, opfyldning eller anden påvirkning af bredzonen.

Det bemærkes, at Viborg Kommune, hvis vilkårene eller senere anvisninger ikke efterkommes, er berettiget til at foretage det fornødne arbejde på bredejers bekostning.

### **Sagens oplysninger**

Viborg Kommune er i forbindelse med anden sagsbehandling blevet opmærksom på, at der uden forudgående tilladelse og dispensation er etableret bro- og brinkanlæg i Søndersø ud for ejendommen Søndersøvej 57A, 8800 Viborg beliggende på matr.nr. 2q Søgårde, Asmild.

Viborg Kommune har den 10. oktober 2024 besigtiget ejendommen. Se foto af broen i bilag 2. I den forbindelse er broens længde opmålt til at være 1,5 meter bred og 9,30 meter lang målt fra vandlinjen. Vandlinjen er vurderet fra metalpæle i det gamle bolværk, jf. nedenstående. Bortset fra længden af broen overholder den retningslinjerne for broer i Viborg Søerne, der er fastsat i regulativet for Viborg Søerne.

Ved besigtigelsen er ejendommens brinkanlæg også vurderet. Søbredden er blevet sikret ved påfyldning af marksten. Der var rester af et gammelt bolværk under markstenene samt gamle metalpæle, som har fastholdt det gamle bolværk. Viborg Kommune vurderer, at markstenene kun i meget begrænset omfang er fyldt længere ud i søen end det tidligere bolværk. Det vurderes derfor, at det nye brinkanlæg er etableret ved reovering af det tidligere bolværk. Da der er haveanlæg ned til kanten af søbredden og derfor ikke findes en vådbundszone i tilknytning til søen, så vurderes brinkanlægget ikke at kræve en tilladelse efter vandløbsloven eller dispensation fra naturbeskyttelseslovens § 3 om beskyttede naturtyper. Det begrænsede opfyld, der er sket ud over det tidligere bolværk vurderes at være af underordnet betydning.

Viborg Kommune har gennemgået ejendommens historik på tilgængelige luftfotos fra 1987 til i dag. Se luftfotogennemgang i bilag 3.

Luftfotos viser, at der i 1987 har ligget en bro ud for ejendommen. I 1988 er broen fjernet, og der fremgår herefter ikke en bro før i 2019, hvor der er opført den bro, der er der i dag.

Fra 1988 til 1996 er der en sammenhængende bevoksning af rørskov ud for ejendommen foruden en åbning i rørskoven ud i søen, hvor broen har ligget.

I 1997 foretages en totalrydning af rørskoven ud for ejendommen. Rydningen vurderes at være gennemført ved slåning af rørskoven, da rørskoven hurtigt kommer tilbage i de efterfølgende år.

I 2002 ses igen tæt rørskov med en ryddet bræmme gennem rørskoven ud i søen på samme placering som tidligere. Dertil er der også ryddet en bræmme i rørskoven på langs med ejendommens søbred.

Herefter er det primært bræmmen på langs med søbredden, der holdes ryddet. Mellem 2015 og 2016 ryddes rørskoven igen fuldstændigt ud for ejendommen. I dag findes fortsat ikke rørskov ud for ejendommen.

Broen, som er opført i 2019, vurderes ikke at være opført på den placering, hvor der tidligere har været et ryddet areal i rørskoven. Den er placeret ca. 5 meter længere mod syd langs ejendommens søbred.

Du modtog den 9. august 2024 et brev sendt til ejendomme på Søndersøvej med grund ned til Søndersø i forlængelse af, at kommunen blev opmærksom på, at der er fjernet rørskov ud for ejendommene. Brevet omhandler, at der fremover ikke må ryddes rørskov ud for ejendommene. Den rørskov, der tidligere har været ud for ejendommen, skal således have lov til at genetablere sig. Kommunen vil løbende føre tilsyn med, at søens rørskov udvikler sig i positiv retning.

Viborg Kommune har den 20. august 2024 fremsendt en partshøring og varsel om tilretning af broen. Kommunen har ikke modtaget supplerende oplysninger i sagen i forbindelse med partshøringen.

### **Begrundelse for afgørelsen**

Etablering eller ændring af alle former for broer i Viborg Søerne kræver en tilladelse efter vandløbsloven og godkendelse efter regulativet for Viborg Søerne.

Viborg Søerne er beskyttede søer omfattet af naturbeskyttelseslovens § 3. Anlæg af en bro i beskyttet natur kræver en dispensation fra denne lovs forbud mod tilstandsændring af beskyttede naturtyper.

### Vandløbsloven

Vandløbslovens formål er at sikre, at vandløb kan benyttes til afledning af vand, navnlig overfladevand, spildevand og drænvand. Fastsættelse og gennemførelse af foranstaltninger efter denne lov skal ske under hensyntagen til de miljømæssige krav til vandløbskvaliteten, som fastsættes i henhold til anden lovgivning.

Viborg Søndersø er i vandområdeplanen for 2021-2027 målsat til god økologisk tilstand. Søndersøs aktuelle tilstand er vurderet til dårlig økologisk tilstand på baggrund af tilstanden for planteplankton, vandets klarhed og indhold af fosfor og kvælstof. Tilstanden for planter er moderat. Tilstanden for iltmætning er god. Den kemiske tilstand er ikke god. De øvrige parametre for økologisk tilstand er ukendte.

Fristen for at opnå miljømål efter vandområdeplanen for Viborg Søerne er udskudt.

Viborg Kommune vurderer, at broen ikke er til hinder for vandgennemstrømningen i Søndersø, hvorfor den ikke vurderes af påvirke afledningen af vand. Broen vurderes ligeledes ikke at have påvirkning på de miljømæssige forhold i søen, da den ikke påvirker vandets kemi eller dyre- og planteliv på lokaliteten.

På baggrund af overstående har Viborg Kommune besluttet at anvende forenklet procedure, jf. § 17 i bekendtgørelse om vandløbsregulering og -restaurering m.v.

Det vurderes endvidere, at projektet ikke skal screenes for VVM-pligt.

#### Regulativet for Viborg Søerne

[Regulativet for Viborg Søerne](#) er udarbejdet i henhold til vandløbsloven og beskriver bl.a. regulering af bredzonen. Regulativet er vedtaget af Viborg Kommunes Klima- og Miljøudvalg den 22. marts 2018.

Regulativets afsnit 6.7 beskriver en række krav til broer o.lign. anlæg, der kan forventes at opnå godkendelse til, når anlægget i øvrigt kan tillades efter anden gældende lovgivning. Heraf fremgår bl.a., at broer maksimalt må være 8 meter i længden – målt fra vandlinjen.

Viborg Kommune har ved bestigelse opmålt broen til at være 9,30 meter lang. Der stilles derfor vilkår om tilpasning af broens længde til 8 meter. Derudover overholder broen de øvrige krav, som fremgår af regulativet.

#### Naturbeskyttelsesloven

Viborg Søndersø er beskyttet efter naturbeskyttelseslovens § 3, der beskytter alle søer over 100 m<sup>2</sup> med deres vådbunds-bredzone. Søerne er beskyttede mod alle former for tilstandsændringer. Formålet med beskyttelsen er at bevare de beskyttede naturtyper som levesteder for vilde dyr og planter.

Viborg Søndersø er dertil udpeget som naturbeskyttelsesområde og økologisk forbindelse i Viborg Kommunes kommuneplan (retningslinje 10). Naturværdierne i disse områder skal beskyttes, og beskyttelsehensynet går forud for andre interesser.

Broen er etableret på en placering, hvor der ikke er en mosebræmme eller vådbunds-bredzone. Der er derimod haveanlæg ned til vandkanten, som går forud for naturbeskyttelseslovens ikrafttræden i 1992. Der har siden før 1992 også været oprethold et ryddet areal i rørskovens enten ud i søen eller langs med søbredden. Viborg Kommune vurderer, at denne historik kan godtgøre en vedvarende forstyrrelse af rørskovens, som kan begrunde, at der fremover kan opretholdes en rydning i rørskovens omkring broen og ud i søen med en bredde på i alt 3,5 meter, dvs. 1 meter på hver side af broen. Dette når den øvrige rørskov ud for ejendommen igen er vokset op, jf. Viborg Kommunes brev af 9. august 2024.

Det vurderes, at etablering af broen har medført en midlertidig tilstandsændring af søen i forbindelse med selve anlægsarbejdet, men at naturtilstanden derefter

hurtigt har genindfundet sig. Herefter vurderes broen ikke at have medført en permanent ændring af søens naturtilstand.

Kommunen har mulighed for at dispensere til tilstandsændring af beskyttede naturtyper i særlige tilfælde. Herunder eksempelvis når et projekt har samfundsmæssig betydning eller naturforbedrende formål. Rekreative faciliteter til gavn for offentligheden kan også tale for dispensation til et indgreb i beskyttet natur.

Den ansøgte bro er en privat bro, hvor der ikke er adgang for offentligheden. Viborg Kommunes Klima- og Miljøudvalg har besluttet at meddele dispensation fra naturbeskyttelseslovens § 3 til private bade- og bådebroer i Viborg Søerne, når der kun er tale om en kortvarig mindre forstyrrelse, og anlægget ikke vurderes at medføre en permanent påvirkning på naturen.

Viborg Kommune vurderer, at ved forudgående ansøgning om den nuværende bros placering ca. 5 meter syd for hvor der tidligere har været en rydning i rørskoven ud i søen, ville der ikke have været meddelt dispensation. Kommunen vurderer dog, at det nu vil være et større indgreb i søens aktuelle naturtilstand at flytte broen fremfor at lade den ligge på den nuværende placering, da der i øvrigt er foretaget en totalrydning af rørskoven forud for etablering af broen.

#### **Natura 2000 og bilag IV-arter**

Ifølge habitatbekendtgørelsen skal der foretages en vurdering af om projektet i sig selv eller i forbindelse med andre planer og projekter kan påvirke et Natura 2000-område væsentligt. Efter habitatbekendtgørelsen skal projektet ligeledes vurderes for, om det kan beskadige eller ødelægge yngle- og rasteområder for de dyr og plantearter, der opført på habitatdirektivets bilag IV.

Nærmeste Natura 2000-område er N30 (Lovns Bredning, Hjarbæk Fjord og Skals, Simested og Nørre Ådal, Skravad Bæk), der er udpeget for at beskytte bestemt naturtyper og arter. N30 ligger ca. 3,5 nedstrøms Søndersø.

Broen vurderes hverken at påvirke søens natur- eller miljøtilstand. På den baggrund vurderes projektet hverken i sig selv eller i forbindelse med andre planer og projekter at påvirke det nedstrøms liggende Natura 2000-område.

På baggrund af projektets omfang og karakter vurderes det heller ikke at kunne medføre en påvirkning af øvrige områder eller udpegningsgrundlag i Natura 2000-netværket. Dette både hvad angår projektet i sig selv og i kombination med andre.

Nogle af de arter, der er truede på nationalt eller europæisk plan, er særligt beskyttede (fredning, habitatdirektivets bilag IV mv.), og i dette tilfælde vurderes odder og arter af flagermus at være relevant for projektet.

Der er observeret odder i denne del af Søndersø og Søndermølle Å. Odderen er nataktiv og generelt sky overfor mennesker, og det vurderes derfor, at broen ikke har betydning for denne art, men der stilles vilkår om at fremtidigt arbejde med eller vedligeholdelse af broen skal ske i dagtimerne.

Forskellige arter af flagermus anvender Viborg Søerne som fourageringsområde. Broen vurderes ikke at påvirke flagermusenes adgang til fødesøgning over søen, da der ikke er lys el.lign. foranstaltninger, som kan forstyrre eller fortrænge flagermus fra vandfladen.

### **Lovgrundlag**

Afgørelsen er givet i medfør af:

- § 47 i vandløbsloven (LBK nr. 1217 af 25. november 2019)
- § 9 og § 17 i bekendtgørelse om vandløbsregulering og -restaurering m.v. (BKG nr. 824 af 27. juni 2016)
- Regulativet for Viborg Søerne – Nørresø og Søndersø, 2018
- § 65, stk. 2, i naturbeskyttelsesloven (LBK nr. 927 af 28. juni 2024), jf. samme lovs § 3.

### **Offentliggørelse mv.**

Afgørelsen offentliggøres d.d. på kommunens [hjemmeside](#). Der er fire ugers klagefrist på afgørelsen, jf. klagevejledningen i bilag 4.

Denne afgørelse tilsidesætter ikke eventuelle servitutter og privatretlige aftaler. Der er med denne afgørelse ikke taget stilling til anden lovgivning.

Hvis der er spørgsmål, er du velkommen til at kontakte mig på tlf. nr. 8787 5517 eller mail [nvmyndighed@viborg.dk](mailto:nvmyndighed@viborg.dk).

Med venlig hilsen

Julie Østergaard Markussen  
Biolog

### **Kopimodtagere**

- Slots- og Kulturstyrelsen, [post@slks.dk](mailto:post@slks.dk)
- Danmarks Naturfredningsforening – lokal, [dnviborg-sager@dn.dk](mailto:dnviborg-sager@dn.dk)
- Dansk Ornitologisk Forening – national, [natur@dof.dk](mailto:natur@dof.dk)
- Dansk Ornitologisk Forening – lokal, [viborg@dof.dk](mailto:viborg@dof.dk)
- Dansk Botanisk forening Jylland, [dbf.oestjylland@gmail.com](mailto:dbf.oestjylland@gmail.com)
- Dansk Entomologisk Forening, [entomologiskforening@gmail.com](mailto:entomologiskforening@gmail.com)
- Dansk forening for rosport, [dffr@roning.dk](mailto:dffr@roning.dk)
- Dansk kano- og kajakforbund, [miljo@kano-kajak.dk](mailto:miljo@kano-kajak.dk)
- Danmarks Sportsfiskerforbund – national, [post@sportsfiskerforbundet.dk](mailto:post@sportsfiskerforbundet.dk) og [lbt@sportsfiskerforbundet.dk](mailto:lbt@sportsfiskerforbundet.dk)
- Danmarks Sportsfiskerforbund – lokal, [himmerland@sportsfiskerforbundet.dk](mailto:himmerland@sportsfiskerforbundet.dk)
- Danske Vandløb, [dv@danskevandloeb.dk](mailto:dv@danskevandloeb.dk)
- Friluftsrådet LimfjordSyd, [viborg@friluftsradet.dk](mailto:viborg@friluftsradet.dk)
- Viborg Museum, [oldtid@viborg.dk](mailto:oldtid@viborg.dk)

- Ferskvandsfiskeriforeningen, [nb@ferskvandsfiskeriforeningen.dk](mailto:nb@ferskvandsfiskeriforeningen.dk)
- Viborg Sportsfiskerforening, Jørgen Buch, [formand@vsf.dk](mailto:formand@vsf.dk)
- Jørn Kristensen, konsulent for fiskeriforeningerne, [jorn-k@post8.tele.dk](mailto:jorn-k@post8.tele.dk)
- Poul Siig, sendt med digital post

**Bilag**

Bilag 1 – Oversigtskort

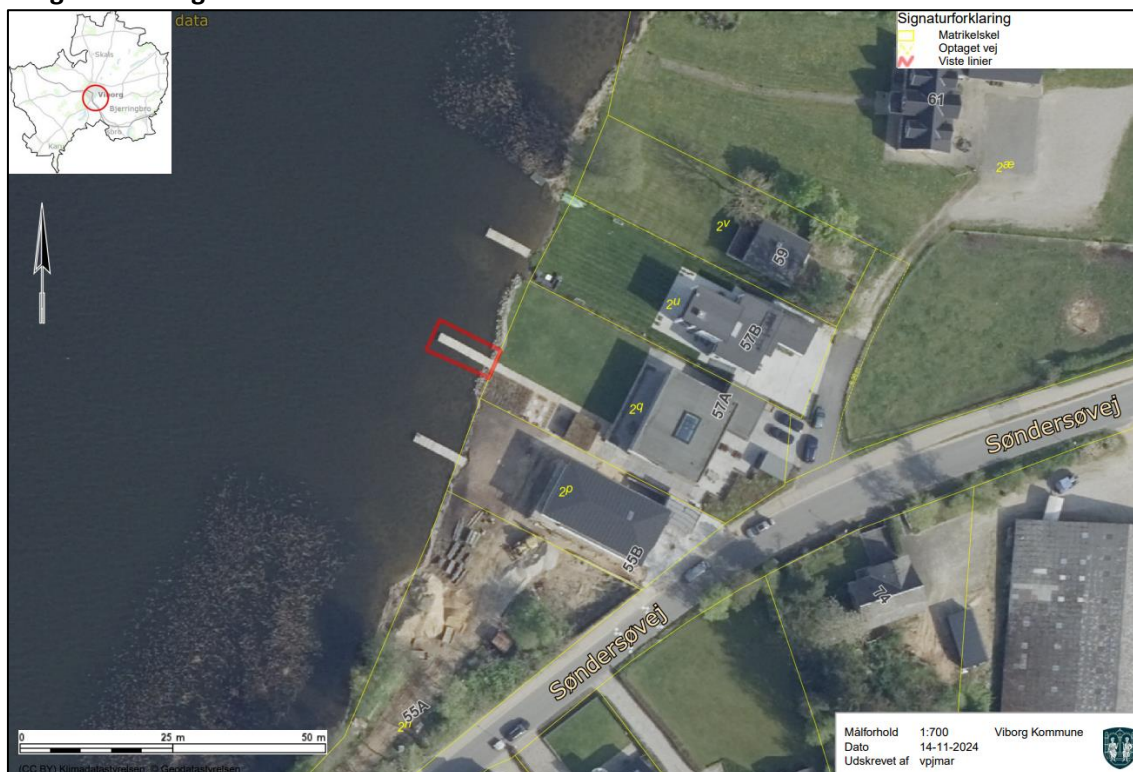
Bilag 2 – Foto af broen

Bilag 3 – Luftfotogennemgang

Bilag 4 – Klagevejledning



## Bilag 1 – Oversigtskort



Oversigtskort over ejendommen Søndersøvej 57A, 8800 Viborg. Matrikelgrænser er angivet med gule streger. Placering af bro ud for matr.nr. 2q Søgårde, Asmild er angivet med rød streg. Luftfoto forår 2024.

## Bilag 2 – Foto af broen




Foto af broen ved kommunens besigtigelse den 10. oktober 2024. Broen ligger i forlængelse af en træsti på land. Træstien er ikke omfattet af nærværende afgørelse.




### Bilag 3 – Luftfotogennemgang



Flyfoto 1987 (forårsfoto). Der ses en bro og bræmme i rørskoven ud for ejendommen. Flyfotoet er et forårsfoto, hvorfor rørskoven ikke ses tydeligt.



Flyfoto 1988. Broen er fjernet. Der ses fortsat en ryddet bræmme i rørskoven fra ejendommen og ud i søen.




*Flyfoto 1992. Der ses fortsat en åbning i rørskov. Dette angiver tilstanden for ejendommen, da naturbeskyttelsesloven træder i kraft 1992.*



*Flyfoto 1996. Rørskov ud for ejendommen er næsten helt lukket til, men der ses fortsat en åbning i rørskov.*






*Flyfoto 1997. Rørskoven ud for ejendommen er helt ryddet. Rørskoven vurderes sandsynligvis at være slået, da den hurtigt kommer tilbage de efterfølgende år.*



*Ortofoto sommer 2002. Der er igen vokset rørskov op ud for ejendommen og der ses en ryddet bræmme ud i søen på samme placering som tidligere. Dertil er der også ryddet en bræmme i rørskoven på langs med ejendommens søbred.*



Ortofoto sommer 2012. Fra 2008 til 2015 er det primært bræmmen på langs med søbredden, der holdes ryddet.



Ortofoto sommer 2016. Mellem 2015 og 2016 laves en totalrydning af den tilbageværende rørskov ud for ejendommen.





Ortofoto forår 2019. I 2019 opføres en badebro og etableres et brinkanlæg. Dette er fortsat forholdene frem til i dag.



Ortofoto sommer 2006. Broen er ikke anlagt, hvor der tidligere har været en bræmme i rørskovene. Dette er det sidste luftfoto, hvor bræmmen ud i søen tydeligt fremgår. Den røde markering angiver, hvor broen ligger i dag.

#### **Bilag 4 – Klagevejledning**

Afgørelsen kan påklages til Miljø- og Fødevarerklagenævnet og klagefristen er 4 uger fra afgørelsen er meddelt. Er afgørelsen offentligt bekendtgjort, regnes klagefristen dog altid fra bekendtgørelsesdatoen.

Afgørelsen efter vandløbsloven kan påklages af:

1. Den, afgørelsen er rettet til
2. Enhver, der må have en individuel, væsentlig interesse i afgørelsen
3. En berørt nationalparkfond oprettet efter lov om nationalparker (jf. vandløbslovens § 84).

Offentlige myndigheder, Danmarks Naturfredningsforening og lokale foreninger med væsentlig interesse i afgørelsen er også klageberettigede efter naturbeskyttelsesloven.

Såfremt der bliver klaget over afgørelsen, må den ikke udnyttes medmindre Miljø- og Fødevarerklagenævnet opretholder afgørelsen. Miljø- og Fødevarerklagenævnet kan dog i særlige tilfælde ophæve denne opsættende virkning.

Klager kan indsendes via klageportalen: [Nævnenes Hus](#). Her kan du også læse mere om klagenævnets sagsbehandling. Klageportalen kan også findes på [borger.dk](#) og [virk.dk](#), hvor du kan logge på med MitID.

Klagen sendes via klageportalen til Viborg Kommune. En klage er indgivet, når den er tilgængelig for kommunen i klageportalen.

Klagenævnet skal som udgangspunkt afvise en klage, der kommer uden om klageportalen. Hvis du på grund af særlige forhold ønsker at blive fritaget for at bruge klageportalen, skal du sende en begrundet anmodning til kommunen, som har truffet afgørelse i sagen. Kommunen videresender herefter anmodningen til klagenævnet, som afgør, om anmodningen kan imødekommes.

#### Gebyr

Det koster et gebyr at klage over afgørelsen. Gebyrets størrelse er pr. 1. februar 2017 900 kr. for privatpersoner og 1.800 kr. for virksomheder og organisationer.

Klagegebyret opkræves af Nævnenes Hus. Betaling af klagegebyr sker ved elektronisk overførsel eller ved giroindbetaling. Gebyr skal indbetales inden for en fastsat frist. Hvis gebyret ikke indbetales inden udløbet af fristen, afvises klagen.

Gebyret tilbagebetales, hvis:

1. klagesagen fører til, at den påklagede afgørelse ændres eller ophæves,
2. klageren får helt eller delvis medhold i klagen, eller
3. klagen afvises som følge af overskredet klagefrist, manglende klageberettigelse eller fordi klagen ikke er omfattet af Miljø- og Fødevarerklagenævnets kompetence.

Det bemærkes, at hvis den eneste ændring af den påklagede afgørelse er forlængelse af frist for at efterkomme afgørelsen som følge af den tid, der er medgået til at behandle sagen i klagenævnet, tilbagebetales gebyret dog ikke.



Miljø- og Fødevareklagenævnet kan også beslutte at tilbagebetale klagegebyret, hvis:

- der er indledt forhandlinger med afgørelsens adressat og/eller førsteinstansen om projektilpasninger, og disse forhandlinger fører til, at klager trækker sin klage tilbage, eller
- klager trækker sin klage tilbage, før Miljø- og Fødevareklagenævnet har truffet afgørelse i sagen.

Gebyret tilbagebetales dog ikke, hvis nævnet vurderer, at der er forhold, der taler imod at tilbagebetale gebyret, f.eks. hvis klagen trækkes tilbage meget sent, herunder efter at klager har haft et afgørelsesudkast i partshøring.

Spørgsmål om betaling og tilbagebetaling af gebyr afgøres af Miljø- og Fødevareklagenævnet.

Nævnets afgørelser kan ikke indbringes for anden administrativ myndighed.

Hvis du vil indbringe afgørelsen efter naturbeskyttelsesloven for domstolene, skal det ske inden 6 måneder, fra du har modtaget dette brev.