

Haller Å

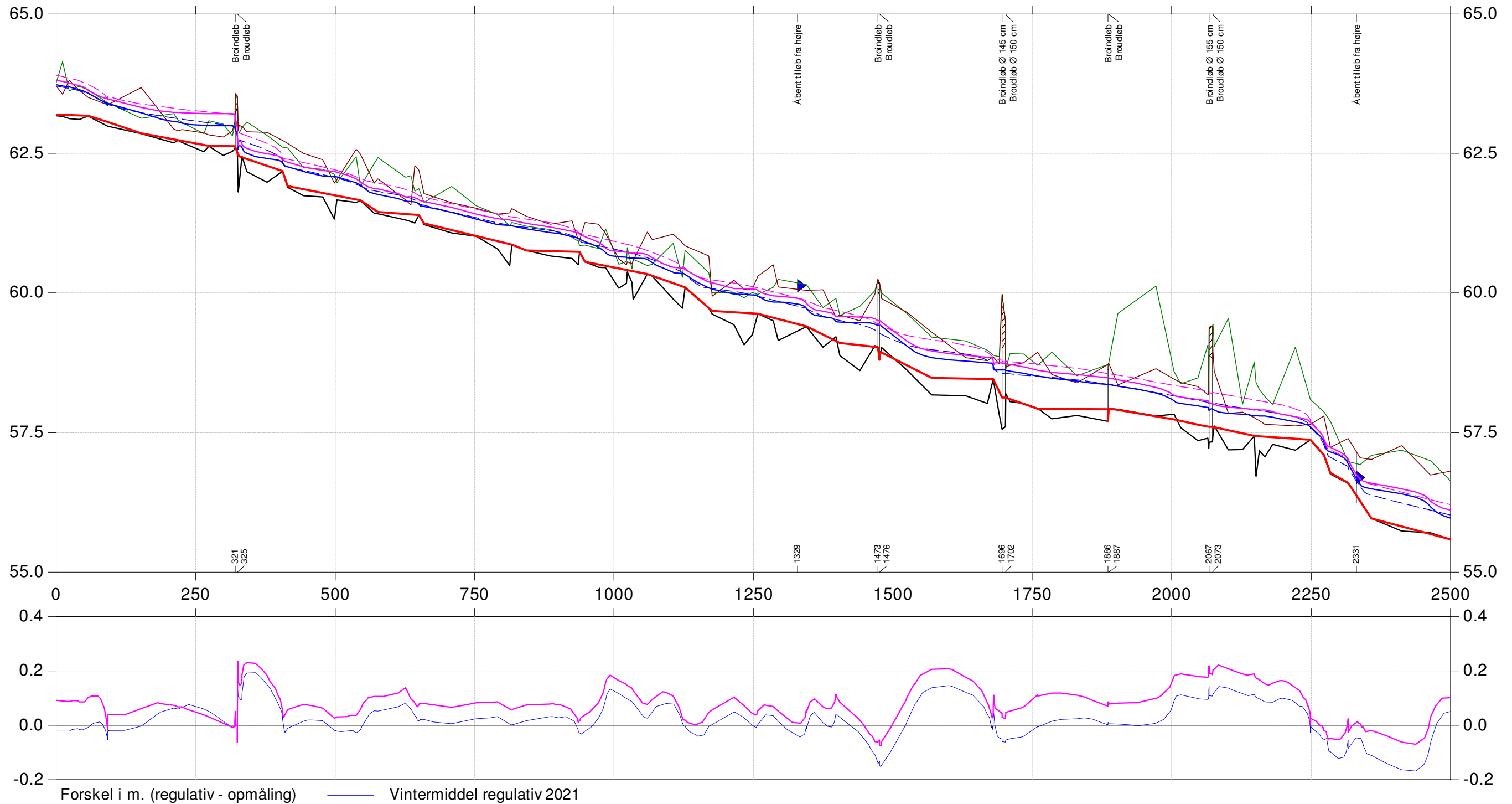
Regulativ 2022



Bilag 3

- Regulativ 2022
- Terræn højre, 2019/2021
- Terræn venstre, 2019/2021
- Dybeste punkt i profil, 2019/2021 + faunapassage v. Sangild Dambrug
- Beregn. vsp. opmåling 2019/2021 + faunapassage, vinter medianmaks.
- Beregn. vsp. regulativ 2022, vinter medianmaks.
- Beregn. vsp. 2019/2021 + faunapassage, vintermiddel
- Beregn. vsp. regulativ 2022, vintermiddel

Kote i m DVR90 1:75



Haller Å

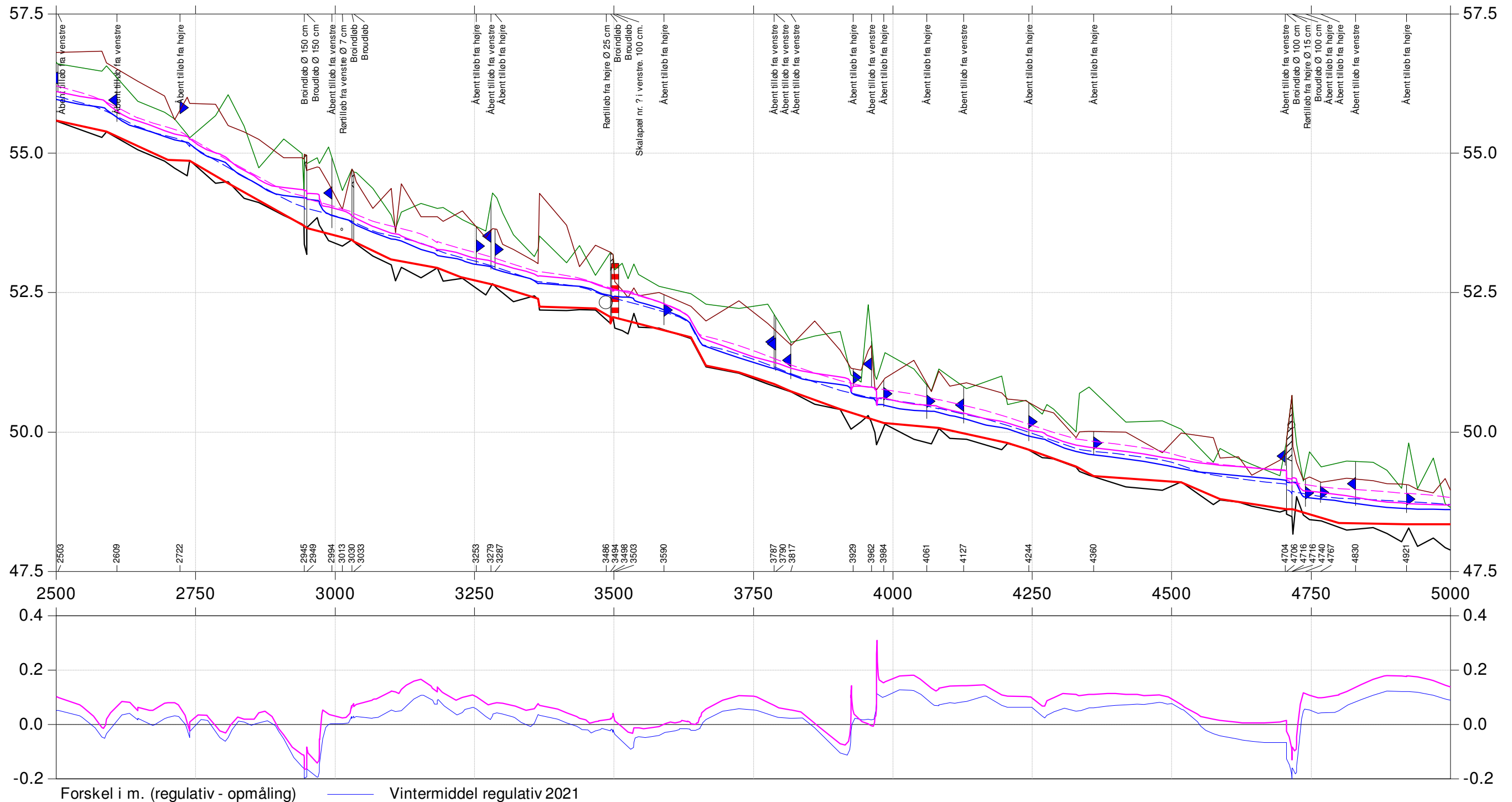
Regulativ 2022



Bilag 3

- Regulativ 2022
- Terræn højre, 2019/2021
- Terræn venstre, 2019/2021
- Dybeste punkt i profil, 2019/2021 + faunapassage v. Sangild Dambrug
- Beregn. vsp. opmåling 2019/2021 + faunapassage, vinter medianmaks.
- - - Beregn. vsp. regulativ 2022, vinter medianmaks.
- Beregn. vsp. 2019/2021 + faunapassage, vintermiddel
- - - Beregn. vsp. regulativ 2022, vintermiddel

Kote i m DVR90 1:75



Haller Å

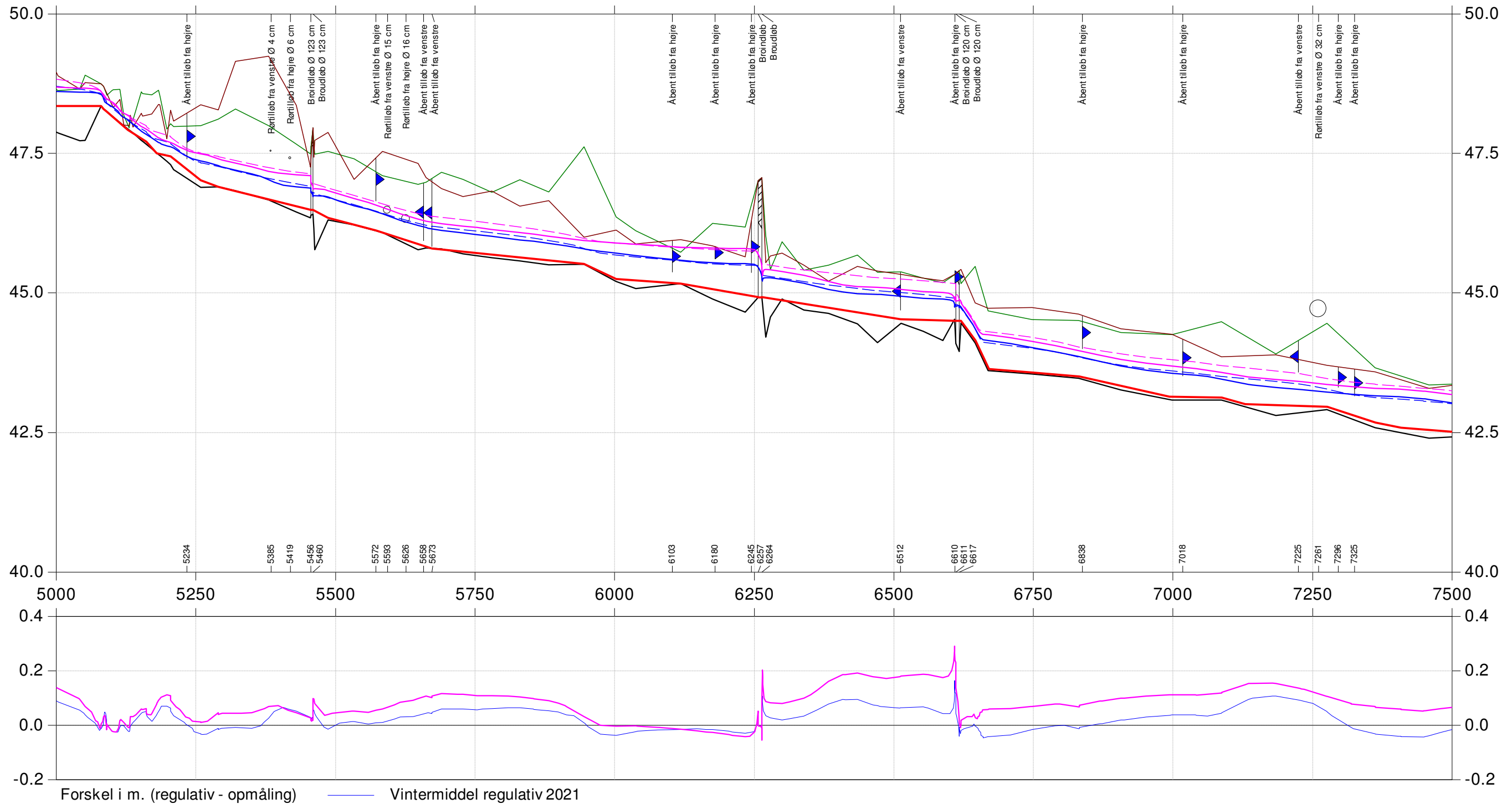
Regulativ 2022



Bilag 3

- Regulativ 2022
- Terræn højre, 2019/2021
- Terræn venstre, 2019/2021
- Dybeste punkt i profil, 2019/2021 + faunapassage v. Sangild Dambrug
- Beregn. vsp. opmåling 2019/2021 + faunapassage, vinter medianmaks.
- Beregn. vsp. regulativ 2022, vinter medianmaks.
- Beregn. vsp. 2019/2021 + faunapassage, vintermiddel
- Beregn. vsp. regulativ 2022, vintermiddel

Kote i m DVR90 1:75



Forskell i m. (regulativ - opmåling) — Vintermiddel regulativ 2021

Haller Å

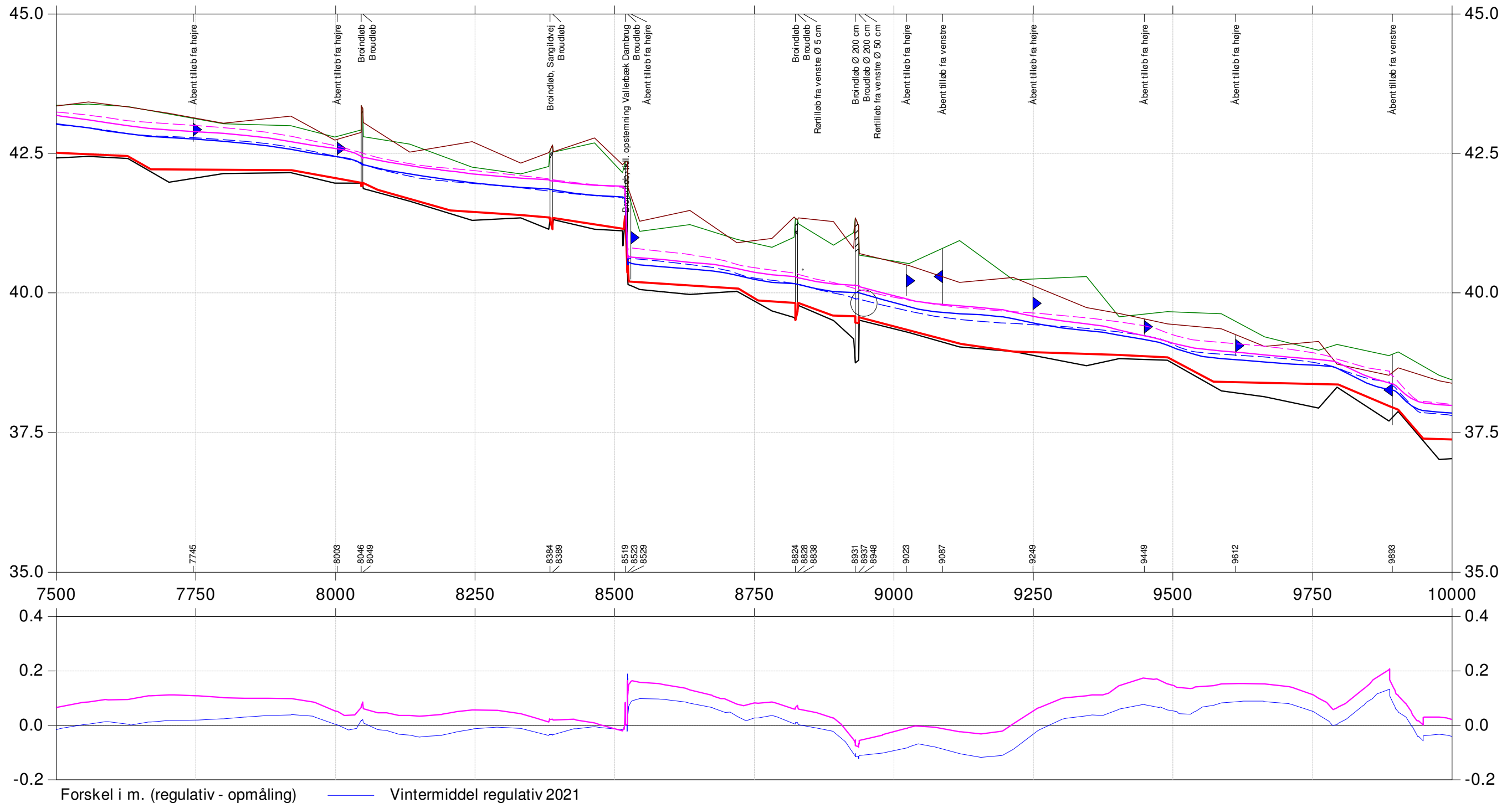
Regulativ 2022



Bilag 3

- Regulativ 2022
- Terræn højre, 2019/2021
- Terræn venstre, 2019/2021
- Dybeste punkt i profil, 2019/2021 + faunapassage v. Sangild Dambrug
- Beregn. vsp. opmåling 2019/2021 + faunapassage, vinter medianmaks.
- - - Beregn. vsp. regulativ 2022, vinter medianmaks.
- Beregn. vsp. 2019/2021 + faunapassage, vintermiddel
- - - Beregn. vsp. regulativ 2022, vintermiddel

Kote i m DVR90 1:75



Forskel i m. (regulativ - opmåling) — Vintermiddel regulativ 2021

Haller Å

Regulativ 2022



Bilag 3

- Regulativ 2022
- Terræn højre, 2019/2021
- Terræn venstre, 2019/2021
- Dybeste punkt i profil, 2019/2021 + faunapassage v. Sangild Dambrug

- Beregn. vsp. opmåling 2019/2021 + faunapassage, vinter medianmaks.
- - - Beregn. vsp. regulativ 2022, vinter medianmaks.
- Beregn. vsp. 2019/2021 + faunapassage, vintermiddel
- - - Beregn. vsp. regulativ 2022, vintermiddel

Kote i m DVR90 1:75

