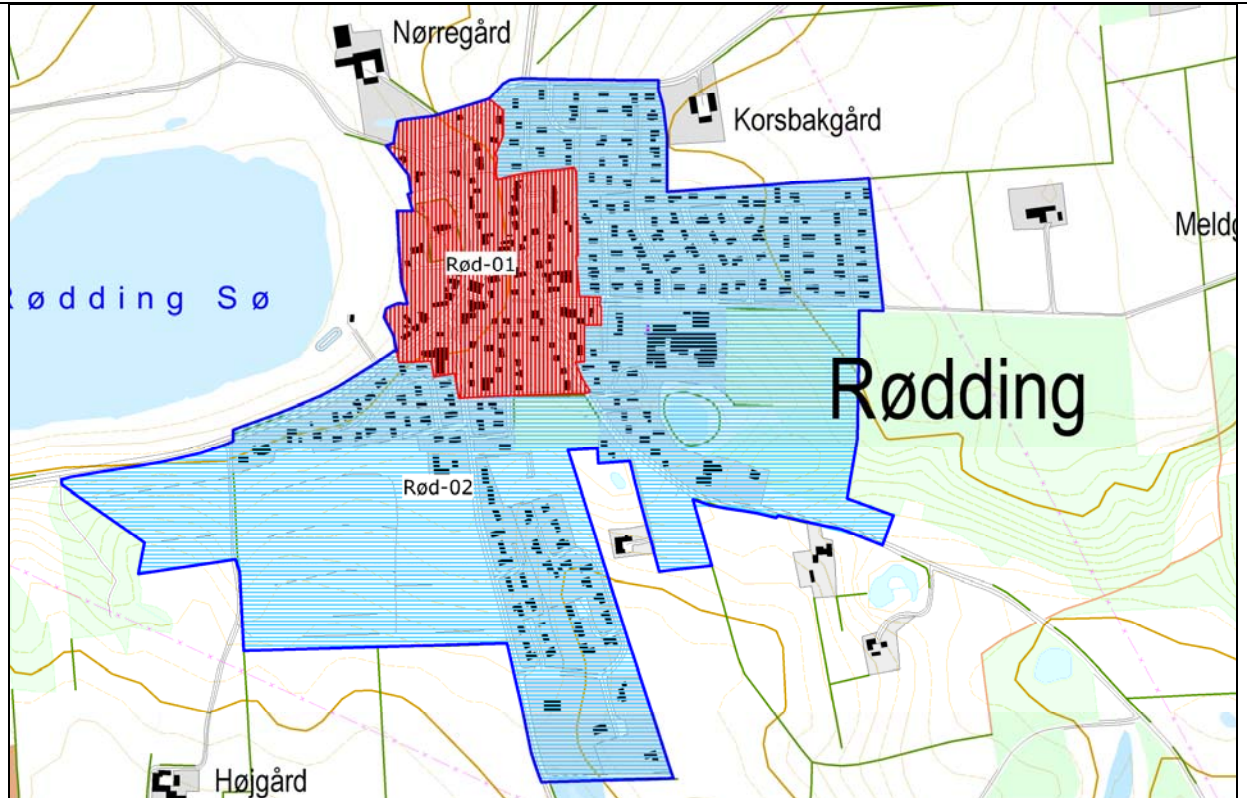


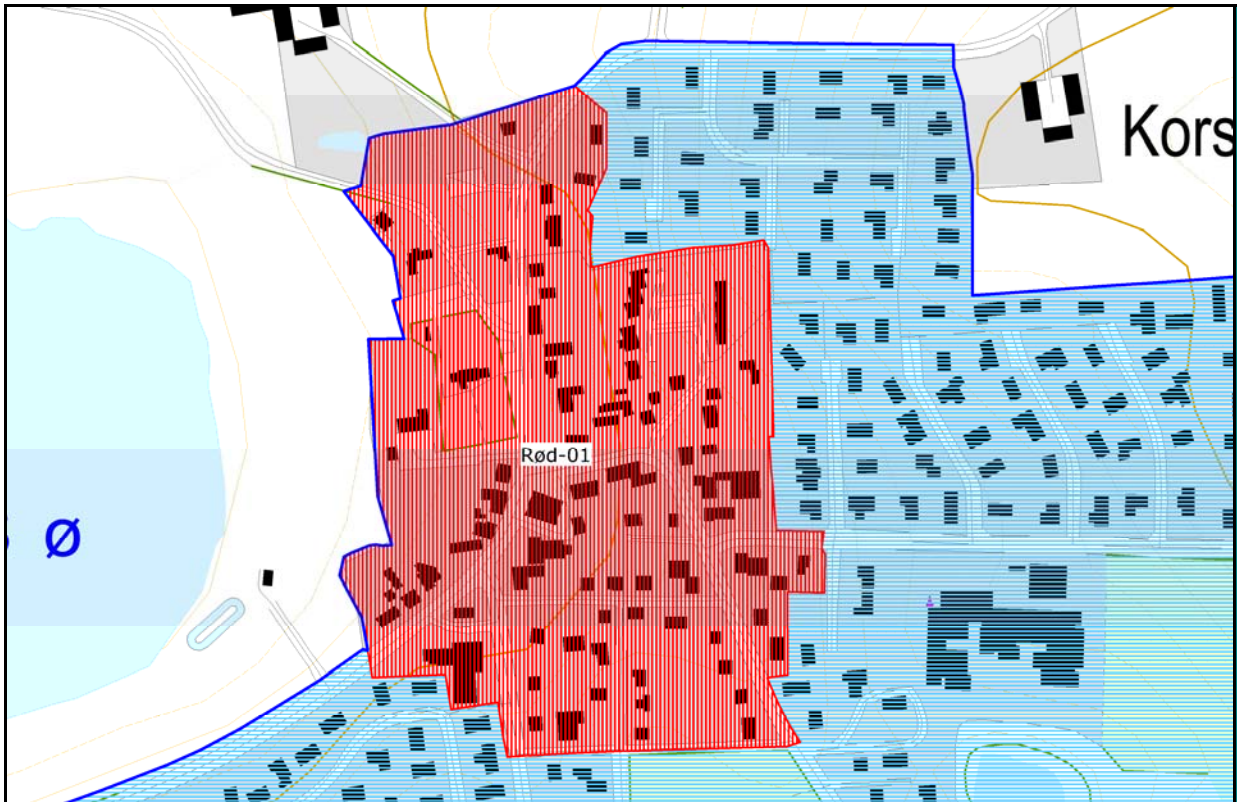
# Rødning



## Oversigtskort over Rødning

**Rød** = områdeklassificeret. **Lys blå** = undtaget fra områdeklassificering. **Mørk blå** = byzone.

## Rød-01



**Rød** = områdeklassificeret. **Lys blå** = undtaget fra områdeklassificering. **Mørk blå** = byzone.

### Område Rød-01

#### Beskrivelse

Rød-01 er områdeklassificeret.

#### Alder

Størstedelen af området er bebygget før 1954.

#### Størrelse

Området er 10,9 ha.

#### Anvendelsehistorie

Området anvendes primært til boliger.

Gennemgang af historiske planer, topografiske kort og luftfotos viser, at anvendelsen har været ensartet siden området blev bebygget.

#### Forureningsoplysninger

Der er i området ikke registreret virksomheder, der vurderes at være potentielt diffust forurenende.

Der er registreret enkelte forurenede og potentielt forurenede lokaliteter i området.

#### Opfyldning

Der foreligger ikke oplysninger om nogen større udbredelse af opfyldningsmaterialer.

(fortsættes)

**Rød-01**  
(fortsat)

**Trafikanlæg**

Der er ikke større veje eller trafikanlæg i området.

**Samlet vurdering**

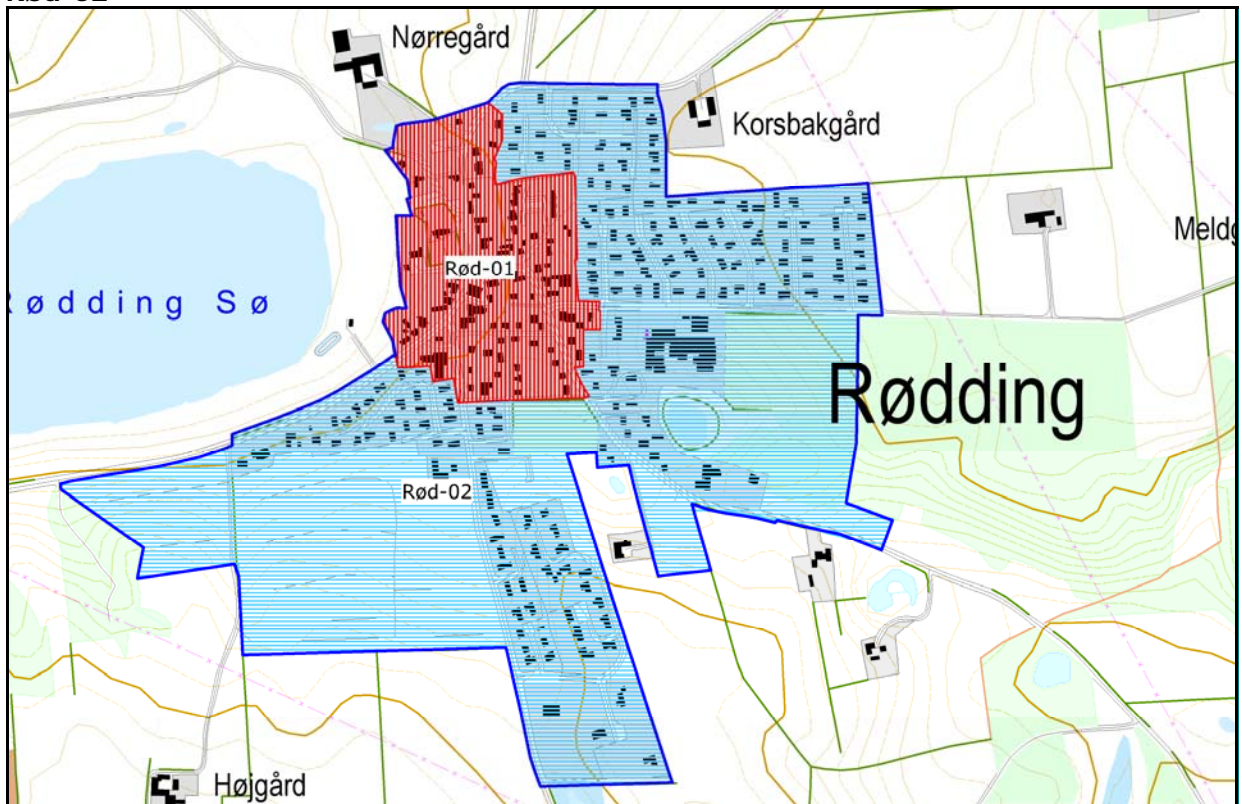
Området er et ældre boligområde, der dækker den oprindelige landsby.

Bebyggelsens alder og anvendelse betyder, at overfladejorden kan have været udsat for længerevarende påvirkning fra diffuse forureningskilder i form af trafik og anvendelse af faste brændsler. Dette medfører risiko for, at området generelt er diffust forurennet.

Der er ikke oplysninger, der giver en rimelig sikkerhed for at jorden i området generelt er ren.

Området forbliver områdeklassificeret.

## Rød-02



**Rød** = områdeklassificeret. **Lys blå** = undtaget fra områdeklassificering. **Mørk blå** = byzone.

### Område Rød-02

#### Beskrivelse

Rød-02 undtages fra områdeklassificeringen.

#### Alder

Området er bebygget løbende fra 1960'erne og frem.

#### Størrelse

Området er 55,6 ha.

#### Anvendelsehistorie

Området anvendes til boliger og institutioner.

Gennemgang af historiske planer, topografiske kort og luftfotos viser, at anvendelsen har været ensartet siden området blev bebygget.

#### Forureningsoplysninger

Der er i området ikke registreret virksomheder, der vurderes at være potentielt diffust forurenende.

Der er registreret enkelte forurenede og potentielt forurenede lokaliteter i området.

#### Opfyldning

Dele af området er beliggende i kuperet terræn, og der kan være foregået opfyldning i forbindelse med opførelse af flere bygninger.

(fortsættes)

**Rød-02**  
(fortsat)

**Trafikanlæg**

Der er ikke større veje eller trafikanlæg i området.

**Samlet vurdering**

Bebyggelsen er af yngre dato, og aktiviteter i forbindelse med arealanvendelsen vurderes ikke at være tilstrækkelig diffust forurenende til at sandsynliggøre en generel lettere forurening af området.

Det vurderes, at eventuelle opfyldningsmaterialer ikke har påvirket overfladejordens forureningsgrad i området generelt.

Der er ikke oplysninger om virksomheder, forureninger eller trafikanlæg, der giver anledning til at antage, at området generelt er lettere forurenede.

Området undtages fra områdeklassificeringen.